Conservatoire d'espaces naturels Auvergne

Inventaire des zones humides sur le Haut Bassin de la Loire (partie altiligérienne)

- Atlas cartographique – Commune de Lantriac

Avec le soutien de :

agence de l'eau Loire-Bretagne
Établissement public de l'État
agence.eau-loire-bretagne.fr

Haute-Loire LE DÉPARTEMENT

En partenariat avec :

EPAGE LOIRE LIGNON

Mars 2021

Contexte

Contrat territorial sur le Haut Bassin de la Loire

Porté par l'EPAGE Loire Lignon, le Contrat Territorial du Haut Bassin de la Loire 2017-2022 vise à améliorer la qualité de l'eau sur ce bassin versant. Ce travail conduit entre autre à réduire les atteintes sur les berges, les cours d'eau, restaurer les continuités écologiques et enfin **préserver et conserver les zones humides**. Leur préservation passe nécessairement par leur connaissance, ainsi le Conservatoire d'espaces naturels d'Auvergne a porté une action d'**inventaire des zones humides**.

Définition d'une zone humide

Elles rendent de nombreux services à la société : maintien de l'eau sur le bassin versant, soutien des étiages, limitation de l'intensité des crues, filtre naturel.
Selon le code de l'environnement, les zones humides sont des « terrains, exploités ou non, habituellement inondés ou gorgés d'eau douce, salée ou saumâtre de façon permanente ou temporaire ; la végétation, quand elle existe, y est dominée par des plantes hygrophiles pendant au moins une partie de l'année » (Art. L.211-1).

L'inventaire des zones humides

La zone d'étude

Le périmètre d'étude, situé sur 40 communes, s'étend sur environ 568 km².
Les communes concernées sont :

Communes totalement incluses
- Alleyrac
- Arlempdes
- Arsac-en-Velay
- Le Brignon
- Chadron
- Costaros
- Coubon
- Les Estables
- Freycenet-La-Cuche
- Freycenet-La-Tour
- Goudet
- Lafarre
- Lantriac
- Laussonne
- Le Monastier-sur-Gazeille
- Moudeyres
- Présailles
- Saint-Arcons-de-Barges
- Saint-Martin-de-Fugères
- Salettes
- Solignac-sur-Loire
- Vielprat

Communes partiellement incluses
- Barges
- Le Bouchet-Saint-Nicolas
- Brives-Charensac
- Cayres
- Champclause
- Cussac-sur-Loire
- Fay-sur-Lignon
- Landos
- Montusclat
- Pradelles
- Le-Puy-en-Velay
- Saint-Christophe-sur-Dolaison
- Saint-Front
- Saint-Germain-Laprade
- Saint-Julien-Chapteuil
- Saint-Paul-de-Tartas
-Saint-Pierre-Eynac
- Seneujols

Contrat territorial du Haut bassin de la Loire

Fond : SCNA 25 IGN 2016, Ortho Craig Topo GEODIS 2016, PCI Vecteur 2017, CSM, 2019 - Réalisation : CEN Auvergne, mar. sept. 15 2020

CT HBL

La méthode

Une **prélocalisation** des zones humides a été réalisée grâce à une synthèse des données connues, une analyse des photo-aériennes, des études de topographie et grâce à la participation des acteurs locaux aux ateliers organisés en 2018. **Les secteurs prélocalisés ont tous fait l'objet d'une visite de terrain pour attester ou non la présence d'une zone humide.** Deux campagnes d'inventaire ont eu lieu sur les années 2018 et 2019. Les secteurs cartographiés récemment en zones Natura 2000 sur la campagne 2019 ont été exclus de l'inventaire de terrain et ont bénéficié d'une analyse post-terrain. Aucun seuil de cartographie n'a été appliqué pour la Communauté de communes de Cayres-Pradelles, alors qu'un seuil de 5000 m² a été pratiqué pour le reste du territoire.
Les zones humides sont identifiées à partir de trois critères complémentaires qui sont : la **pédologie** (type de sol attestant la présence d'eau), la présence de **milieux naturels caractéristiques** et la **présence d'espèces indicatrices**.

La cartographie des zones humides

L'inventaire a pour objectif de donner une vision globale des zones humides du territoire, de leur état et de leur fonctionnalité. Cet inventaire constitue une localisation des zones humides connues et recensées à ce jour sur les différentes communes.

Cet inventaire n'est donc pas une délimitation au sens réglementaire du terme (les contours définis lors de l'étude ne font pas foi et devront être précisés en cas de projet ayant une portée réglementaire). Il ne substitue pas à la réglementation liée aux zones humides et ne la modifie pas. Il convient de garder à l'esprit que l'inventaire n'est pas exhaustif et qu'il est amené à être complété et modifié en fonction des nouvelles connaissances.

Description des sites

La description générale comprend le code de la zone humide, la date de prospection, la source de la donnée [Inventaire CEN Auvergne ou bien données Natura 2000, du Conservatoire Botanique National du Massif Central (CBNMC) ou du bureau d'études Césame Environnement], le type de zone humide et les critères de localisation employés.

Les données hydrologiques comprennent les entrées et sorties d'eau.

Les services rendus par la zone humide présentés comprenant les fonctions d'épuration, hydrologique et biologique.

Pour chaque donnée suivante, des critères ont été élaborés pour définir l'état de la fonction. Plus l'état est bon, plus la zone humide joue son rôle.

Diagnostic hydrologique de la zone humide :
Proche de l'équilibre naturel : absence de drainage, de remblais et de plantations
Sensiblement dégradé : rases (-30 cm de profondeur) couvrant moins de 50% de la zone ET absence de remblais, de plantations et/ou captage
Dégradé : rases (-30 cm de profondeur) couvrant plus de 50% de la zone OU présence de drains (profondeur > 30 cm ou souterrain) OU présence de remblais OU présence de plantations ET/OU captage
Très dégradé : présence de drains ET/OU remblais ET/OU plantations couvrant 100% de la ZH ET/OU présence de lagunes en ZH

Etat de conservation de l'habitat de la zone humide :
Habitat non dégradé : absence d'aménagement, habitat non modifié
Habitat partiellement dégradé : faibles aménagements (type rases) ou secteur faiblement surpâturé
Habitat dégradé à fortement dégradé : présence importante d'aménagements (drains, remblais, plantations) ou habitat fortement modifié (fertilisation excessive, surpâturage important)

Les résultats

Commune		Surface de ZH inventoriée (ha)
Nom	Surface communale incluse dans la zone d'étude (ha)	
ALLEYRAC	1143	48
ARLEMPDES	1377	24
ARSAC-EN-VELAY	1193	29
BARGES	676	29
BRIVES-CHARENSAC	445	1
CAYRES	2593	51
CHADRON	1351	28
CHAMPCLAUSE	537	25
COSTAROS	388	16
COUBON	2270	43
CUSSAC-SUR-LOIRE	882	19
FREYCENET-LA-CUCHE	1628	121
FREYCENET-LA-TOUR	806	23
GOUDET	449	18
LAFARRE	1280	78
LANDOS	1698	87
LANTRIAC	**2314**	**55**
LAUSSONNE	2504	61
LE BOUCHET-SAINT-NICOLAS	837	61
LE BRIGNON	3493	83
LE MONASTIER-SUR-GAZEILLE	3918	83
LE PUY-EN-VELAY	607	7
LES ESTABLES	3360	188
MONTUSCLAT	947	23
MOUDEYRES	922	53
PRESAILLES	2231	204
SAINT-ARCONS-DE-BARGES	1525	67
SAINT-FRONT	4207	436
SAINT-GERMAIN-LAPRADE	1623	50
SAINT-JULIEN-CHAPTEUIL	536	13
SAINT-MARTIN-DE-FUGERES	2087	27
SAINT-PAUL-DE-TARTAS	1255	114
SAINT-PIERRE-EYNAC	532	35
SALETTES	2063	122
SOLIGNAC-SUR-LOIRE	2407	65
VIELPRAT	719	24
Total	56803	2413

Zones humides sur la commune de Lantriac

LANT11
LANT28
LANT5
LANT10
LANT13
LANT2
LANT17
LANT24
LANT21
LANT27
LANT22
LANT20
LANT23
LANT25
LANT16
LANT19
LANT35
LANT26
LANT36
LANT8
ARS20
LANT9
LANT37
LANT38
LANT40
LANT18
LANT39
LANT4
LANT7
LANT33
LANT30
LANT29
LANT15
LANT14
LAU43
LAU42
LAU40
LANT31
LANT6
LANT34
LANT12
LANT3
LANT32
LANT1

Légende

- Périmètre d'étude
- Limite communale
- Zones humides inventoriées

0 600 1200 m

N

Fond : SCNA 25 IGN 2016, Ortho Craig Topo GEODIS 2016, PCI Vecteur 2017, OSM, 2019 - Réalisation : CEN Auvergne, lun. mars 15 2021

agence de l'eau Loire-Bretagne
Établissement public de l'État
agence.eau-loire-bretagne.fr

Haute-Loire LE DÉPARTEMENT

EPAGE LOIRE LIGNON

Inventaire des zones humides du Haut Bassin de la Loire partie altiligérienne

Conservatoire d'espaces naturels Auvergne

Zones humides sur la commune de Lantriac

Légende

- Périmètre d'étude
- Limite communale
- Zones humides inventoriées

0 600 1200 m

N

Fond : SCNA 25 IGN 2016, Ortho Craig Topo GEODIS 2016, PCI Vecteur 2017, OSM, 2019 - Réalisation : CEN Auvergne, lun. mars 15 2021

Inventaire des zones humides du Haut Bassin de la Loire partie altiligérienne

agence de l'eau Loire-Bretagne
Établissement public de l'État
agence.eau-loire-bretagne.fr

Haute-Loire LE DÉPARTEMENT

EPAGE LOIRE LIGNON

Conservatoire d'espaces naturels Auvergne

Code graphique : **LANT1**

Commune
LANTRIAC

Information générale de la zone humide :

Date d'observation : 14/06/2018

Source de la donnée : CEN_Auvergne

Type de zone humide : 11 - Zones humides ponctuelles

Critère de localisation :

Critère de végétation : oui Critère de pédologie (sol) : non

Caractéristique hydrologique :

Entrée d'eau principale : Canaux/Fosses

Entrée d'eau secondaire : Ruissellement diffus

Sortie d'eau principale : Cours d eau

Services rendus par la zone humide :

Regulation des nutriments

Support de biodiversite (diversite ou interet patrimonial d espece(s) ou d habitat(s))

Stockage durable des eaux de surface, recharge des nappes, soutien d etiage

Diagnostic hydrologique de la zone humide :

Sensiblement degrade

Etat de conservation de l'habitat de la zone humide :

Habitat non degrade

Légende de la carte :

- Périmètre de la zone d'étude
- Limite communale
- Zone humide concernée
- Autres zones humides

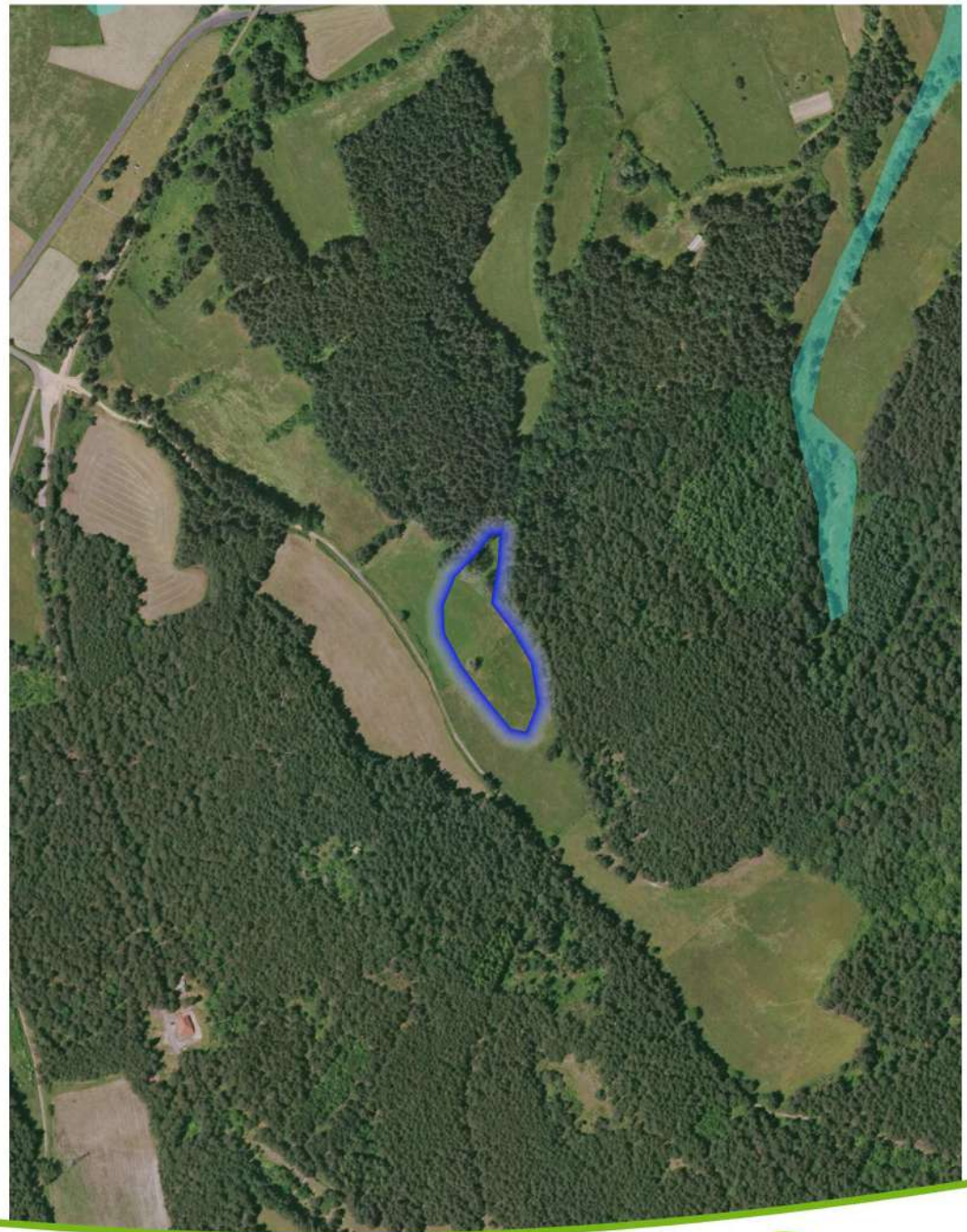

Fond : SCNA 25 IGN 2016, Ortho Craig Topo GEODIS 2016, PCI Vecteur 2017, OSM, 2019 - Réalisation : CEN Auvergne, ven. mars 5 2021

Code graphique : **LANT2**

Commune
LANTRIAC

Information générale de la zone humide :

Date d'observation : 12/06/2018

Source de la donnée : CEN_Auvergne

Type de zone humide : 5 - 6 - Bordures et cours d eau et plaines alluviales (Zones humides liees aux cours d eau)

Critère de localisation :

Critère de végétation : oui Critère de pédologie (sol) : oui

Caractéristique hydrologique :

Entrée d'eau principale : Canaux/Fosses

Entrée d'eau secondaire : Ruissellement diffus

Sortie d'eau principale : Cours d eau

Services rendus par la zone humide :

Regulation des nutriments

Support de biodiversite (diversite ou interet patrimonial d espece(s) ou d habitat(s))

Regulation naturelle des crues

Diagnostic hydrologique de la zone humide :

Proche de l equilibre naturel

Etat de conservation de l'habitat de la zone humide :

Habitat non degrade

Légende de la carte :

- Périmètre de la zone d'étude
- Limite communale
- Zone humide concernée
- Autres zones humides

Fond : SCNA 25 IGN 2016, Ortho Craig Topo GEODIS 2016, PCI Vecteur 2017, OSM, 2019 - Réalisation : CEN Auvergne, ven. mars 5 2021

Code graphique : **LANT3**

Commune
LANTRIAC

Information générale de la zone humide :

Date d'observation : 12/06/2018

Source de la donnée : CEN_Auvergne

Type de zone humide : 5 - 6 - Bordures et cours d eau et plaines alluviales (Zones humides liees aux cours d eau)

Critère de localisation :

Critère de végétation : oui Critère de pédologie (sol) : oui

Caractéristique hydrologique :

Entrée d'eau principale : Canaux/Fosses

Entrée d'eau secondaire : Ruissellement diffus

Sortie d'eau principale : Canaux/Fosses

Services rendus par la zone humide :

Regulation des nutriments

Support de biodiversite (diversite ou interet patrimonial d espece(s) ou d habitat(s))

Regulation naturelle des crues

Diagnostic hydrologique de la zone humide :

Proche de l equilibre naturel

Etat de conservation de l'habitat de la zone humide :

Habitat non degrade

Légende de la carte :

- Périmètre de la zone d'étude
- Limite communale
- Zone humide concernée
- Autres zones humides

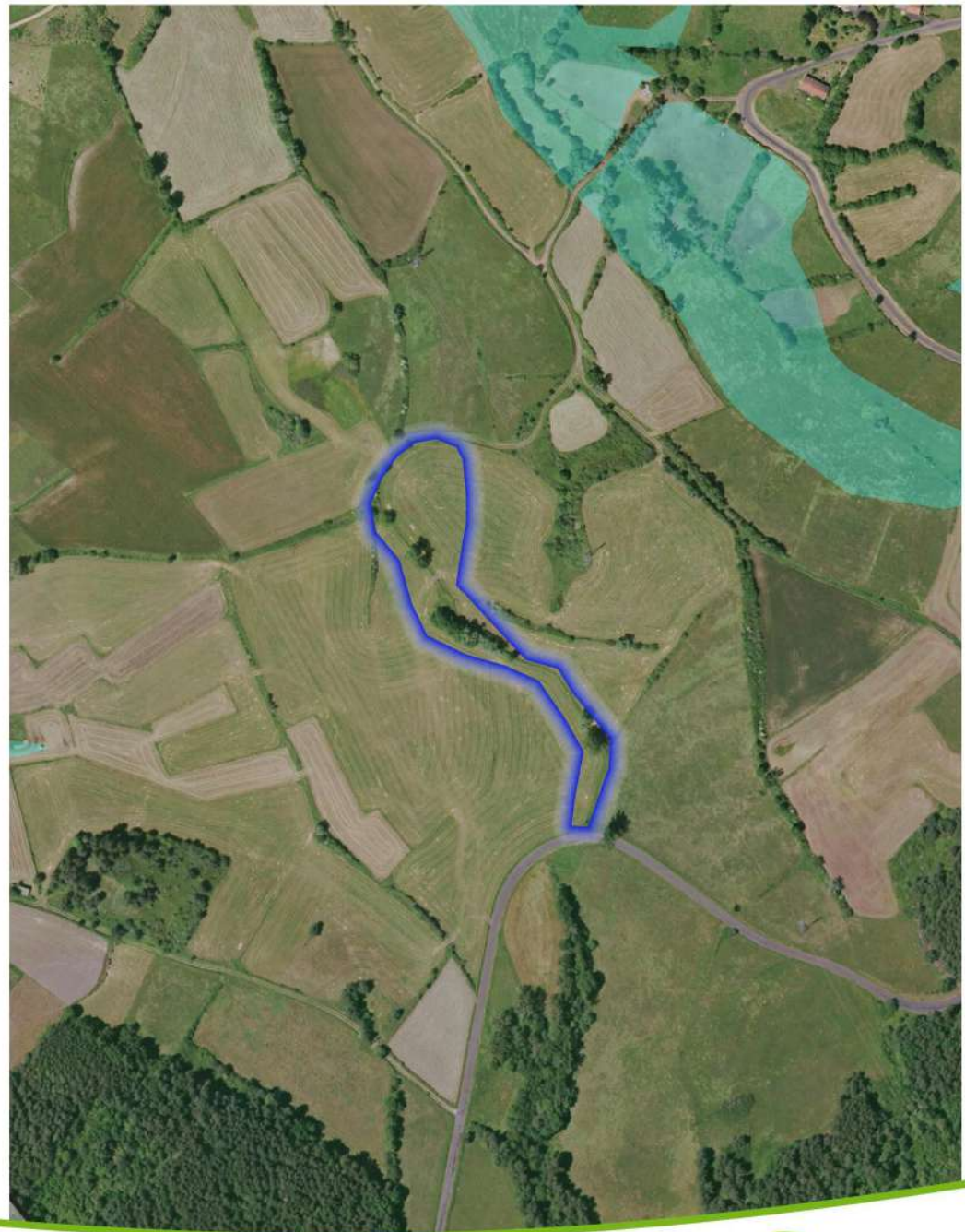

Fond : SCNA 25 IGN 2016, Ortho Craig Topo GEODIS 2016, PCI Vecteur 2017, OSM, 2019 - Réalisation : CEN Auvergne, ven. mars 5 2021

Code graphique : **LANT4**

Commune
LANTRIAC

Information générale de la zone humide :

Date d'observation : 14/06/2018

Source de la donnée : CEN_Auvergne

Type de zone humide : 7 - Zones humides de bas-fond en tete de bassin

Critère de localisation :

Critère de végétation : oui Critère de pédologie (sol) : non

Caractéristique hydrologique :

Entrée d'eau principale : Canaux/Fosses

Entrée d'eau secondaire : Ruissellement diffus

Sortie d'eau principale : Canaux/Fosses

Services rendus par la zone humide :

Regulation des nutriments

Support de biodiversite (diversite ou interet patrimonial d espece(s) ou d habitat(s))

Stockage durable des eaux de surface, recharge des nappes, soutien d etiage

Diagnostic hydrologique de la zone humide :

Proche de l equilibre naturel

Etat de conservation de l'habitat de la zone humide :

Habitat non degrade

Légende de la carte :

- Périmètre de la zone d'étude
- Limite communale
- Zone humide concernée
- Autres zones humides

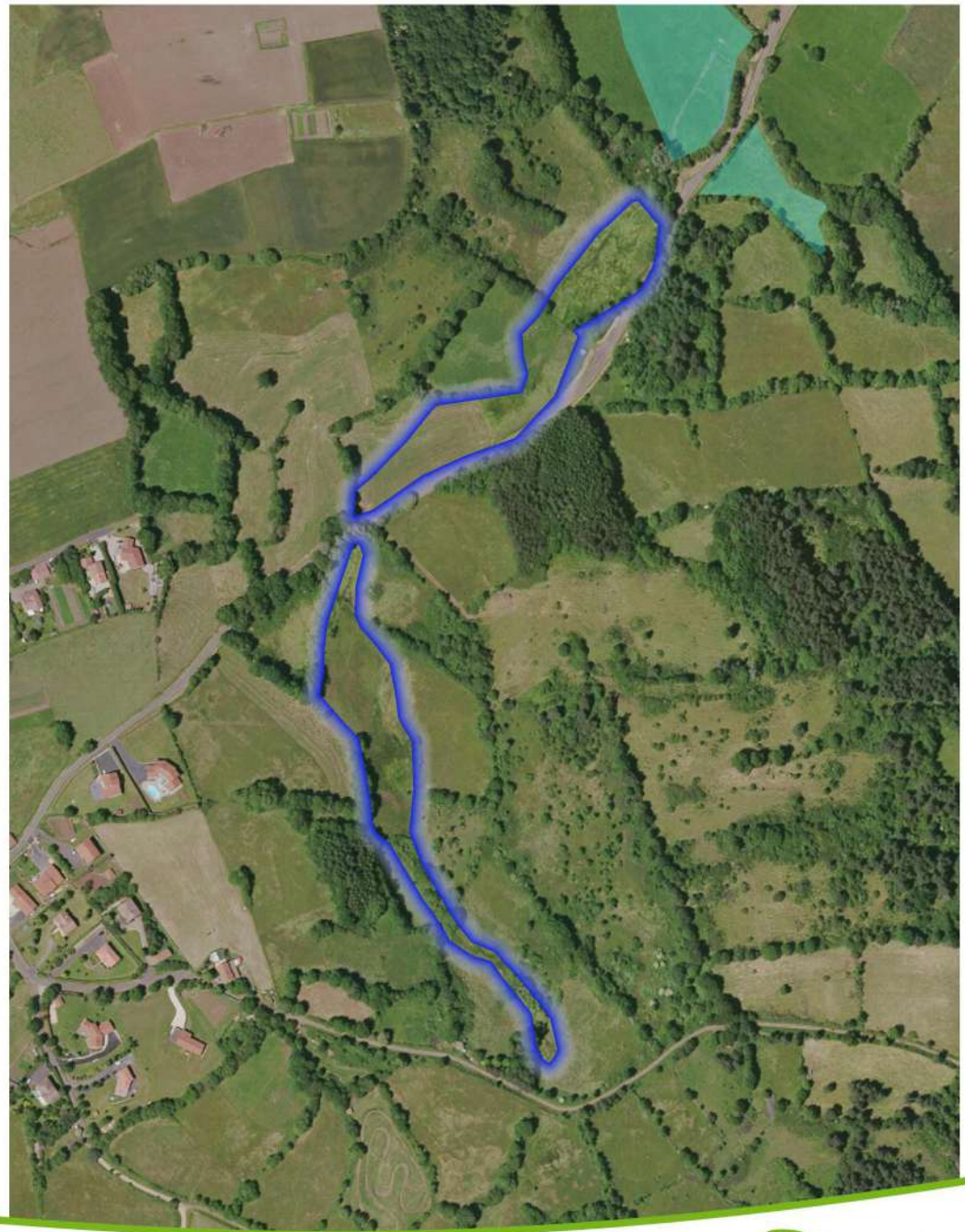

Fond : SCNA 25 IGN 2016, Ortho Craig Topo GEODIS 2016, PCI Vecteur 2017, OSM, 2019 - Réalisation : CEN Auvergne, ven. mars 5 2021

Code graphique : LANT5

Commune
LANTRIAC

Information générale de la zone humide :

Date d'observation : 30/05/2018

Source de la donnée : CEN_Auvergne

Type de zone humide : 7 - Zones humides de bas-fond en tete de bassin

Critère de localisation :

Critère de végétation : oui Critère de pédologie (sol) : non

Caractéristique hydrologique :

Entrée d'eau principale : Canaux/Fosses

Entrée d'eau secondaire :

Sortie d'eau principale : Canaux/Fosses

Services rendus par la zone humide :

Regulation des nutriments

Support de biodiversite (diversite ou interet patrimonial d espece(s) ou d habitat(s))

Stockage durable des eaux de surface, recharge des nappes, soutien d etiage

Diagnostic hydrologique de la zone humide :

Proche de l equilibre naturel

Etat de conservation de l'habitat de la zone humide :

Habitat non degrade

Légende de la carte :

- Périmètre de la zone d'étude
- Limite communale
- Zone humide concernée
- Autres zones humides

Fond : SCNA 25 IGN 2016, Ortho Craig Topo GEODIS 2016, PCI Vecteur 2017, OSM, 2019 - Réalisation : CEN Auvergne, ven. mars 5 2021

Code graphique : LANT6

Commune
LANTRIAC

Information générale de la zone humide :

Date d'observation : 13/06/2018

Source de la donnée : CEN_Auvergne

Type de zone humide : 5 - 6 - Bordures et cours d eau et plaines alluviales (Zones humides liees aux cours d eau)

Critère de localisation :

Critère de végétation : oui Critère de pédologie (sol) : oui

Caractéristique hydrologique :

Entrée d'eau principale : Cours d eau

Entrée d'eau secondaire : Canaux/Fosses

Sortie d'eau principale : Cours d eau

Services rendus par la zone humide :

Regulation des nutriments

Support de biodiversite (diversite ou interet patrimonial d espece(s) ou d habitat(s))

Regulation naturelle des crues

Diagnostic hydrologique de la zone humide :

Sensiblement degrade

Etat de conservation de l'habitat de la zone humide :

Habitat non degrade

Légende de la carte :

- Périmètre de la zone d'étude
- Limite communale
- Zone humide concernée
- Autres zones humides

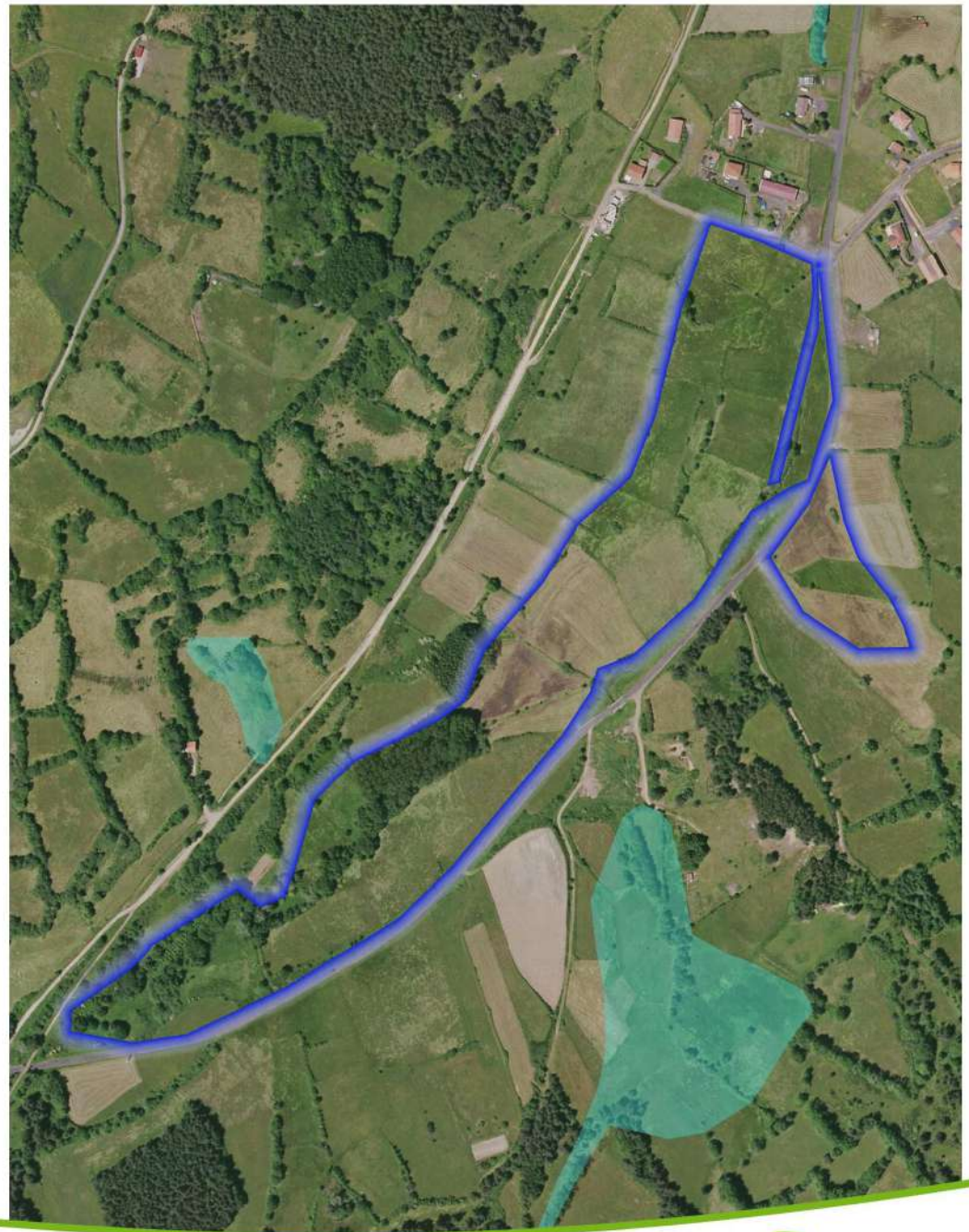

Fond : SCNA 25 IGN 2016, Ortho Craig Topo GEODIS 2016, PCI Vecteur 2017, OSM, 2019 - Réalisation : CEN Auvergne, ven. mars 5 2021

Code graphique : **LANT7**

Commune
LANTRIAC

Information générale de la zone humide :

Date d'observation : 14/06/2018

Source de la donnée : CEN_Auvergne

Type de zone humide : 5 - 6 - Bordures et cours d eau et plaines alluviales (Zones humides liees aux cours d eau)

Critère de localisation :

Critère de végétation : oui Critère de pédologie (sol) : oui

Caractéristique hydrologique :

Entrée d'eau principale : Cours d eau

Entrée d'eau secondaire : Ruissellement diffus

Sortie d'eau principale : Cours d eau

Services rendus par la zone humide :

Regulation des nutriments

Support de biodiversite (diversite ou interet patrimonial d espece(s) ou d habitat(s))

Regulation naturelle des crues

Diagnostic hydrologique de la zone humide :

Proche de l equilibre naturel

Etat de conservation de l'habitat de la zone humide :

Habitat non degrade

Légende de la carte :

- Périmètre de la zone d'étude
- Limite communale
- Zone humide concernée
- Autres zones humides

Fond : SCNA 25 IGN 2016, Ortho Craig Topo GEODIS 2016, PCI Vecteur 2017, OSM, 2019 - Réalisation : CEN Auvergne, ven. mars 5 2021

Code graphique : LANT8

Commune
LANTRIAC

Information générale de la zone humide :

Date d'observation : 14/06/2018

Source de la donnée : CEN_Auvergne

Type de zone humide : 5 - 6 - Bordures et cours d eau et plaines alluviales (Zones humides liees aux cours d eau)

Critère de localisation :

Critère de végétation : oui Critère de pédologie (sol) : non

Caractéristique hydrologique :

Entrée d'eau principale : Cours d eau

Entrée d'eau secondaire :

Sortie d'eau principale : Cours d eau

Services rendus par la zone humide :

Regulation des nutriments

Support de biodiversite (diversite ou interet patrimonial d espece(s) ou d habitat(s))

Regulation naturelle des crues

Diagnostic hydrologique de la zone humide :

Proche de l equilibre naturel

Etat de conservation de l'habitat de la zone humide :

Habitat non degrade

Légende de la carte :

- Périmètre de la zone d'étude
- Limite communale
- Zone humide concernée
- Autres zones humides

Fond : SCNA 25 IGN 2016, Ortho Craig Topo GEODIS 2016, PCI Vecteur 2017, OSM, 2019 - Réalisation : CEN Auvergne, ven. mars 5 2021

Code graphique : **LANT9**

Commune
LANTRIAC

Information générale de la zone humide :

Date d'observation : 14/06/2018

Source de la donnée : CEN_Auvergne

Type de zone humide : 5 - 6 - Bordures et cours d eau et plaines alluviales (Zones humides liees aux cours d eau)

Critère de localisation :

Critère de végétation : oui Critère de pédologie (sol) : oui

Caractéristique hydrologique :

Entrée d'eau principale : Cours d eau

Entrée d'eau secondaire : Ruissellement diffus

Sortie d'eau principale : Cours d eau

Services rendus par la zone humide :

Regulation des nutriments

Support de biodiversite (diversite ou interet patrimonial d espece(s) ou d habitat(s))

Regulation naturelle des crues

Diagnostic hydrologique de la zone humide :

Proche de l equilibre naturel

Etat de conservation de l'habitat de la zone humide :

Habitat non degrade

Légende de la carte :

- Périmètre de la zone d'étude
- Limite communale
- Zone humide concernée
- Autres zones humides

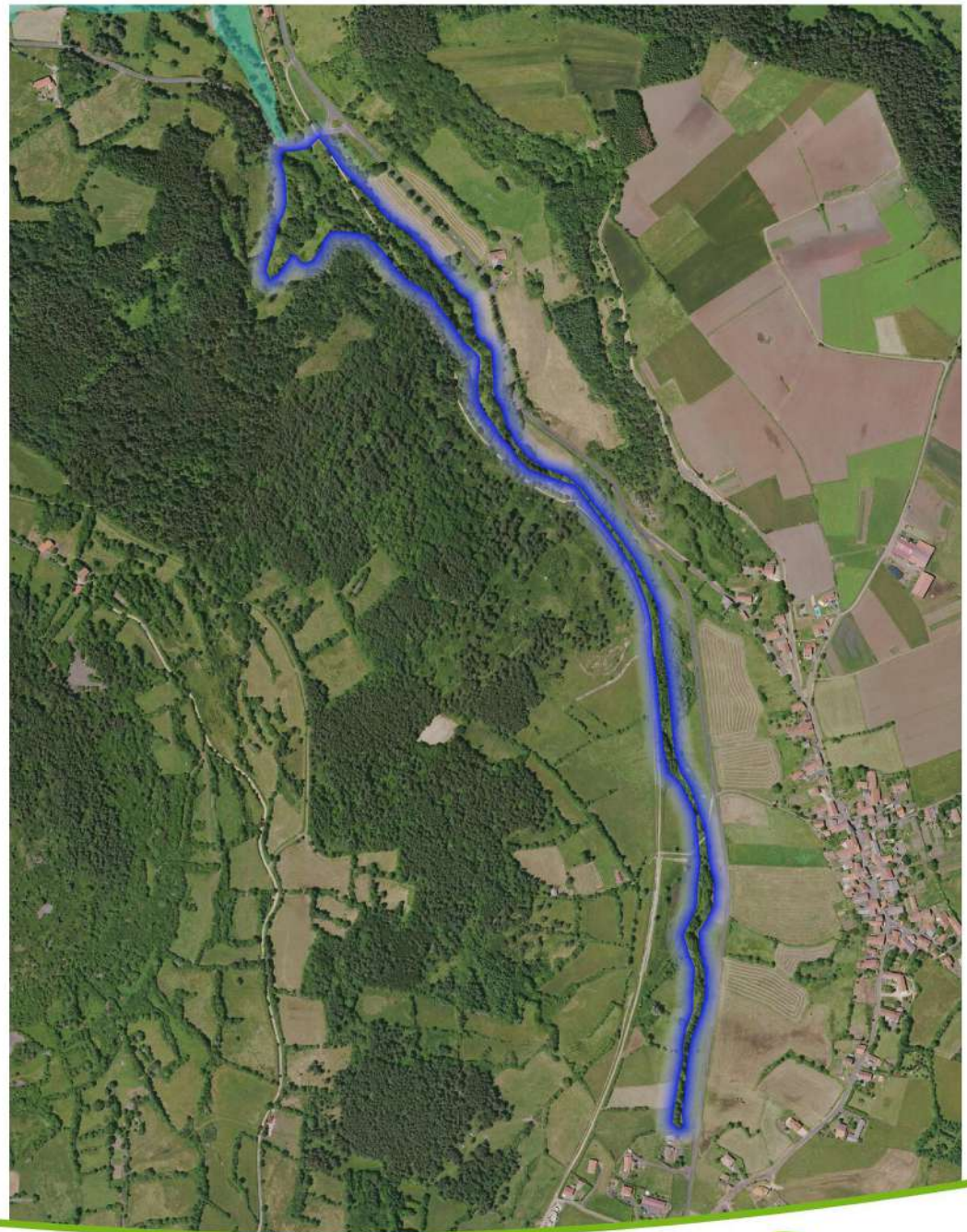

Fond : SCNA 25 IGN 2016, Ortho Craig Topo GEODIS 2016, PCI Vecteur 2017, OSM, 2019 - Réalisation : CEN Auvergne, ven. mars 5 2021

Code graphique : **LANT10**

Commune
LANTRIAC

Information générale de la zone humide :

Date d'observation : 30/05/2018

Source de la donnée : CEN_Auvergne

Type de zone humide : 5 - 6 - Bordures et cours d eau et plaines alluviales (Zones humides liees aux cours d eau)

Critère de localisation :

Critère de végétation : oui Critère de pédologie (sol) : non

Caractéristique hydrologique :

Entrée d'eau principale : Cours d eau

Entrée d'eau secondaire : Ruissellement diffus

Sortie d'eau principale : Cours d eau

Services rendus par la zone humide :

Regulation des nutriments

Support de biodiversite (diversite ou interet patrimonial d espece(s) ou d habitat(s))

Regulation naturelle des crues

Diagnostic hydrologique de la zone humide :

Proche de l equilibre naturel

Etat de conservation de l'habitat de la zone humide :

Habitat non degrade

Légende de la carte :

- Périmètre de la zone d'étude
- Limite communale
- Zone humide concernée
- Autres zones humides

Fond : SCNA 25 IGN 2016, Ortho Craig Topo GEODIS 2016, PCI Vecteur 2017, OSM, 2019 - Réalisation : CEN Auvergne, ven. mars 5 2021

Code graphique : LANT11

Commune
LANTRIAC

Information générale de la zone humide :

Date d'observation : 30/05/2018

Source de la donnée : CEN_Auvergne

Type de zone humide : 5 - 6 - Bordures et cours d eau et plaines alluviales (Zones humides liees aux cours d eau)

Critère de localisation :

Critère de végétation : oui Critère de pédologie (sol) : oui

Caractéristique hydrologique :

Entrée d'eau principale : Cours d eau

Entrée d'eau secondaire : Ruissellement diffus

Sortie d'eau principale : Cours d eau

Services rendus par la zone humide :

Interception des matieres en suspension et des toxiques

Support de biodiversite (diversite ou interet patrimonial d espece(s) ou d habitat(s))

Regulation naturelle des crues

Diagnostic hydrologique de la zone humide :

Degrade

Etat de conservation de l'habitat de la zone humide :

Habitat degrade a fortement degrade

Légende de la carte :

- Périmètre de la zone d'étude
- Limite communale
- Zone humide concernée
- Autres zones humides

Fond : SCNA 25 IGN 2016, Ortho Craig Topo GEODIS 2016, PCI Vecteur 2017, OSM, 2019 - Réalisation : CEN Auvergne, ven. mars 5 2021

Code graphique : LANT12

Commune
LANTRIAC

Information générale de la zone humide :

Date d'observation : 13/06/2018

Source de la donnée : CEN_Auvergne

Type de zone humide : 7 - Zones humides de bas-fond en tete de bassin

Critère de localisation :

Critère de végétation : oui Critère de pédologie (sol) : non

Caractéristique hydrologique :

Entrée d'eau principale : Cours d eau

Entrée d'eau secondaire : Ruissellement diffus

Sortie d'eau principale : Canaux/Fosses

Services rendus par la zone humide :

Regulation des nutriments

Support de biodiversite (diversite ou interet patrimonial d espece(s) ou d habitat(s))

Stockage durable des eaux de surface, recharge des nappes, soutien d etiage

Diagnostic hydrologique de la zone humide :

Sensiblement degrade

Etat de conservation de l'habitat de la zone humide :

Habitat partiellement degrade

Légende de la carte :

- Périmètre de la zone d'étude
- Limite communale
- Zone humide concernée
- Autres zones humides

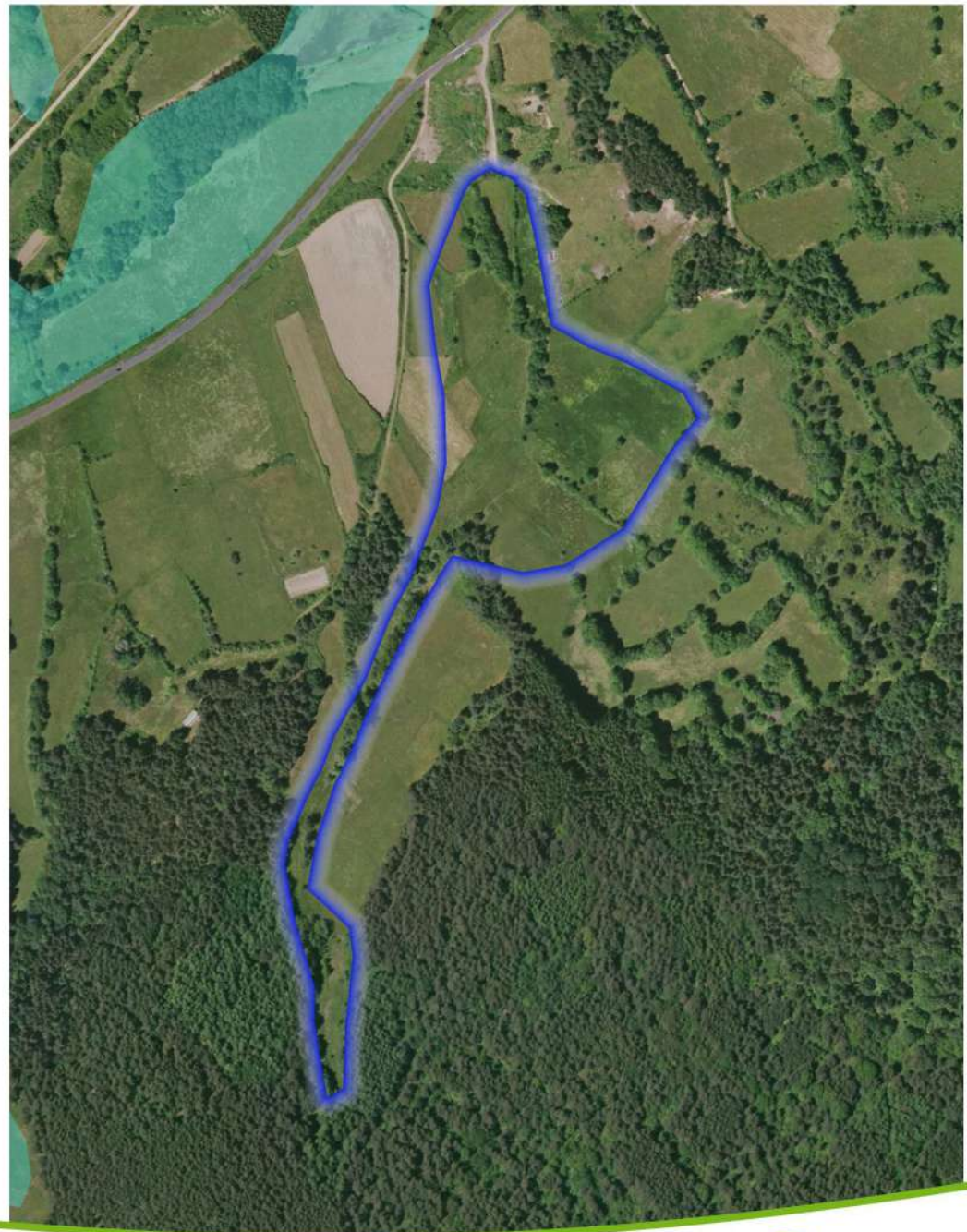

Fond : SCNA 25 IGN 2016, Ortho Craig Topo GEODIS 2016, PCI Vecteur 2017, OSM, 2019 - Réalisation : CEN Auvergne, ven. mars 5 2021

Code graphique : LANT13

Commune
LANTRIAC

Information générale de la zone humide :

Date d'observation : 30/05/2018

Source de la donnée : CEN_Auvergne

Type de zone humide : 7 - Zones humides de bas-fond en tete de bassin

Critère de localisation :

Critère de végétation : oui Critère de pédologie (sol) : non

Caractéristique hydrologique :

Entrée d'eau principale : Cours d eau

Entrée d'eau secondaire : Ruissellement diffus

Sortie d'eau principale : Canaux/Fosses

Services rendus par la zone humide :

Regulation des nutriments

Support de biodiversite (diversite ou interet patrimonial d espece(s) ou d habitat(s))

Stockage durable des eaux de surface, recharge des nappes, soutien d etiage

Diagnostic hydrologique de la zone humide :

Proche de l equilibre naturel

Etat de conservation de l'habitat de la zone humide :

Habitat non degrade

Légende de la carte :

- Périmètre de la zone d'étude
- Limite communale
- Zone humide concernée
- Autres zones humides

Fond : SCNA 25 IGN 2016, Ortho Craig Topo GEODIS 2016, PCI Vecteur 2017, OSM, 2019 - Réalisation : CEN Auvergne, ven. mars 5 2021

Code graphique : LANT14

Commune
LANTRIAC

Information générale de la zone humide :

Date d'observation : 23/07/2020

Source de la donnée : CEN_Auvergne

Type de zone humide : 11 - Zones humides ponctuelles

Critère de localisation :

Critère de végétation : oui Critère de pédologie (sol) : non

Caractéristique hydrologique :

Entrée d'eau principale : Nappes

Entrée d'eau secondaire :

Sortie d'eau principale : Nappes

Services rendus par la zone humide :

Regulation des nutriments

Support de biodiversite (diversite ou interet patrimonial d espece(s) ou d habitat(s))

Stockage durable des eaux de surface, recharge des nappes, soutien d etiage

Diagnostic hydrologique de la zone humide :

Degrade

Etat de conservation de l'habitat de la zone humide :

Habitat degrade a fortement degrade

Légende de la carte :

- Périmètre de la zone d'étude
- Limite communale
- Zone humide concernée
- Autres zones humides

Fond : SCNA 25 IGN 2016, Ortho Craig Topo GEODIS 2016, PCI Vecteur 2017, OSM, 2019 - Réalisation : CEN Auvergne, ven. mars 5 2021

Code graphique : LANT15

Commune
LANTRIAC

Information générale de la zone humide :

Date d'observation : 23/07/2020

Source de la donnée : CEN_Auvergne

Type de zone humide : 11 - Zones humides ponctuelles

Critère de localisation :

Critère de végétation : oui Critère de pédologie (sol) : non

Caractéristique hydrologique :

Entrée d'eau principale : Nappes

Entrée d'eau secondaire :

Sortie d'eau principale : Nappes

Services rendus par la zone humide :

Regulation des nutriments

Support de biodiversite (diversite ou interet patrimonial d espece(s) ou d habitat(s))

Stockage durable des eaux de surface, recharge des nappes, soutien d etiage

Diagnostic hydrologique de la zone humide :

Degrade

Etat de conservation de l'habitat de la zone humide :

Habitat degrade a fortement degrade

Légende de la carte :

- Périmètre de la zone d'étude
- Limite communale
- Zone humide concernée
- Autres zones humides

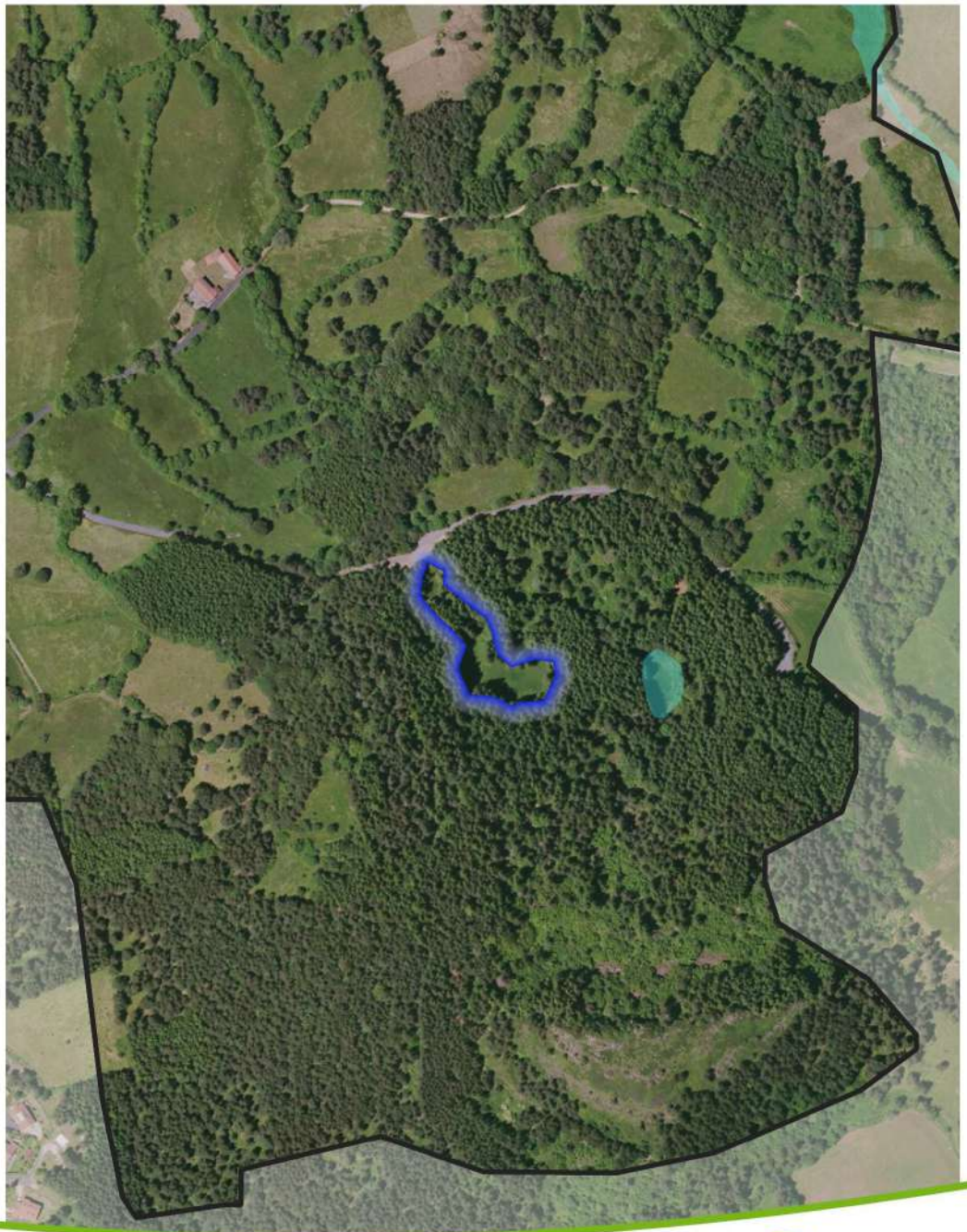

Fond : SCNA 25 IGN 2016, Ortho Craig Topo GEODIS 2016, PCI Vecteur 2017, OSM, 2019 - Réalisation : CEN Auvergne, ven. mars 5 2021

Code graphique : **LANT16**

Commune
LANTRIAC

Information générale de la zone humide :

Date d'observation : 15/06/2018

Source de la donnée : CEN_Auvergne

Type de zone humide : 11 - Zones humides ponctuelles

Critère de localisation :

Critère de végétation : oui Critère de pédologie (sol) : oui

Caractéristique hydrologique :

Entrée d'eau principale : Ruissellement diffus

Entrée d'eau secondaire : Canaux/Fosses

Sortie d'eau principale : Ruissellement diffus

Services rendus par la zone humide :

Regulation des nutriments

Support de biodiversite (diversite ou interet patrimonial d espece(s) ou d habitat(s))

Stockage durable des eaux de surface, recharge des nappes, soutien d etiage

Diagnostic hydrologique de la zone humide :

Sensiblement degrade

Etat de conservation de l'habitat de la zone humide :

Habitat partiellement degrade

Légende de la carte :

- Périmètre de la zone d'étude
- Limite communale
- Zone humide concernée
- Autres zones humides



Fond : SCNA 25 IGN 2016, Ortho Craig Topo GEODIS 2016, PCI Vecteur 2017, OSM, 2019 - Réalisation : CEN Auvergne, ven. mars 5 2021

Code graphique : **LANT17**

Commune
LANTRIAC

Information générale de la zone humide :

Date d'observation : 07/06/2018

Source de la donnée : CEN_Auvergne

Type de zone humide : 5 - 6 - Bordures et cours d eau et plaines alluviales (Zones humides liees aux cours d eau)

Critère de localisation :

Critère de végétation : oui Critère de pédologie (sol) : oui

Caractéristique hydrologique :

Entrée d'eau principale : Ruissellement diffus

Entrée d'eau secondaire : Cours d eau

Sortie d'eau principale : Cours d eau

Services rendus par la zone humide :

Regulation des nutriments

Support de biodiversite (diversite ou interet patrimonial d espece(s) ou d habitat(s))

Regulation naturelle des crues

Diagnostic hydrologique de la zone humide :

Proche de l equilibre naturel

Etat de conservation de l'habitat de la zone humide :

Habitat non degrade

Légende de la carte :

- Périmètre de la zone d'étude
- Limite communale
- Zone humide concernée
- Autres zones humides

Fond : SCNA 25 IGN 2016, Ortho Craig Topo GEODIS 2016, PCI Vecteur 2017, OSM, 2019 - Réalisation : CEN Auvergne, ven. mars 5 2021

Code graphique : LANT18

Commune
LANTRIAC

Information générale de la zone humide :

Date d'observation : 14/06/2018

Source de la donnée : CEN_Auvergne

Type de zone humide : 5 - 6 - Bordures et cours d eau et plaines alluviales (Zones humides liees aux cours d eau)

Critère de localisation :

Critère de végétation : oui Critère de pédologie (sol) : oui

Caractéristique hydrologique :

Entrée d'eau principale : Ruissellement diffus

Entrée d'eau secondaire : Canaux/Fosses

Sortie d'eau principale : Canaux/Fosses

Services rendus par la zone humide :

Regulation des nutriments

Support de biodiversite (diversite ou interet patrimonial d espece(s) ou d habitat(s))

Regulation naturelle des crues

Diagnostic hydrologique de la zone humide :

Sensiblement degrade

Etat de conservation de l'habitat de la zone humide :

Habitat non degrade

Légende de la carte :

- Périmètre de la zone d'étude
- Limite communale
- Zone humide concernée
- Autres zones humides

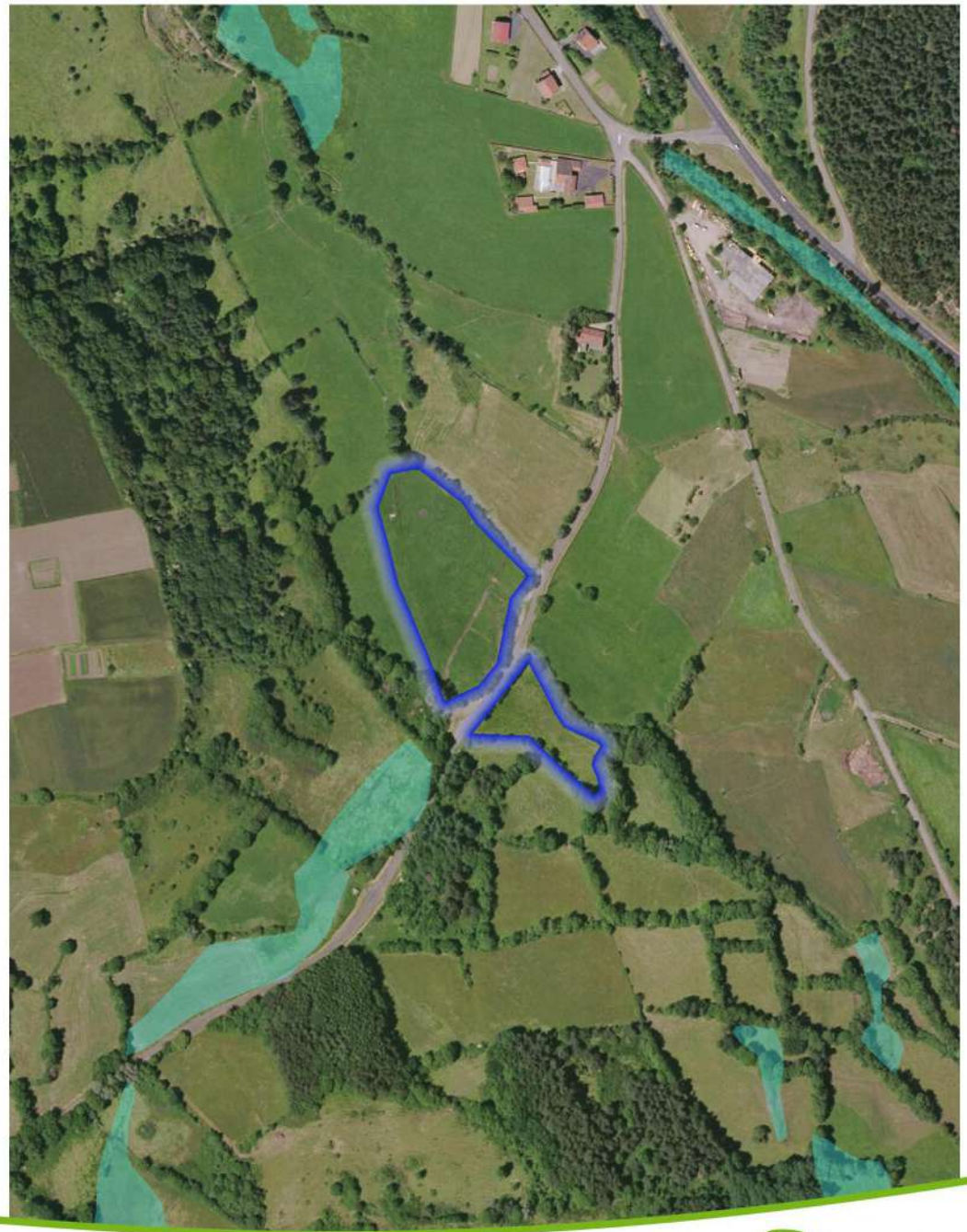

Fond : SCNA 25 IGN 2016, Ortho Craig Topo GEODIS 2016, PCI Vecteur 2017, OSM, 2019 - Réalisation : CEN Auvergne, ven. mars 5 2021

Code graphique : LANT19

Commune
LANTRIAC

Information générale de la zone humide :

Date d'observation : 12/06/2018

Source de la donnée : CEN_Auvergne

Type de zone humide : 5 - 6 - Bordures et cours d eau et plaines alluviales (Zones humides liees aux cours d eau)

Critère de localisation :

Critère de végétation : oui Critère de pédologie (sol) : oui

Caractéristique hydrologique :

Entrée d'eau principale : Ruissellement diffus

Entrée d'eau secondaire : Cours d eau

Sortie d'eau principale : Ruissellement diffus

Services rendus par la zone humide :

Regulation des nutriments

Support de biodiversite (diversite ou interet patrimonial d espece(s) ou d habitat(s))

Regulation naturelle des crues

Diagnostic hydrologique de la zone humide :

Sensiblement degrade

Etat de conservation de l'habitat de la zone humide :

Habitat non degrade

Légende de la carte :

- Périmètre de la zone d'étude
- Limite communale
- Zone humide concernée
- Autres zones humides

Fond : SCNA 25 IGN 2016, Ortho Craig Topo GEODIS 2016, PCI Vecteur 2017, OSM, 2019 - Réalisation : CEN Auvergne, ven. mars 5 2021

Code graphique : **LANT20**

Commune
LANTRIAC

Information générale de la zone humide :

Date d'observation : 07/06/2018

Source de la donnée : CEN_Auvergne

Type de zone humide : 7 - Zones humides de bas-fond en tete de bassin

Critère de localisation :

Critère de végétation : oui Critère de pédologie (sol) : oui

Caractéristique hydrologique :

Entrée d'eau principale : Ruissellement diffus

Entrée d'eau secondaire : Canaux/Fosses

Sortie d'eau principale : Ruissellement diffus

Services rendus par la zone humide :

Regulation des nutriments

Support de biodiversite (diversite ou interet patrimonial d espece(s) ou d habitat(s))

Stockage durable des eaux de surface, recharge des nappes, soutien d etiage

Diagnostic hydrologique de la zone humide :

Proche de l equilibre naturel

Etat de conservation de l'habitat de la zone humide :

Habitat non degrade

Légende de la carte :

- Périmètre de la zone d'étude
- Limite communale
- Zone humide concernée
- Autres zones humides

Fond : SCNA 25 IGN 2016, Ortho Craig Topo GEODIS 2016, PCI Vecteur 2017, OSM, 2019 - Réalisation : CEN Auvergne, ven. mars 5 2021

Code graphique : **LANT21**

Commune
LANTRIAC

Information générale de la zone humide :

Date d'observation : 07/06/2018

Source de la donnée : CEN_Auvergne

Type de zone humide : 7 - Zones humides de bas-fond en tete de bassin

Critère de localisation :

Critère de végétation : oui Critère de pédologie (sol) : oui

Caractéristique hydrologique :

Entrée d'eau principale : Ruissellement diffus

Entrée d'eau secondaire : Nappes

Sortie d'eau principale : Canaux/Fosses

Services rendus par la zone humide :

Regulation des nutriments

Support de biodiversite (diversite ou interet patrimonial d espece(s) ou d habitat(s))

Stockage durable des eaux de surface, recharge des nappes, soutien d etiage

Diagnostic hydrologique de la zone humide :

Proche de l equilibre naturel

Etat de conservation de l'habitat de la zone humide :

Habitat non degrade

Légende de la carte :

- Périmètre de la zone d'étude
- Limite communale
- Zone humide concernée
- Autres zones humides

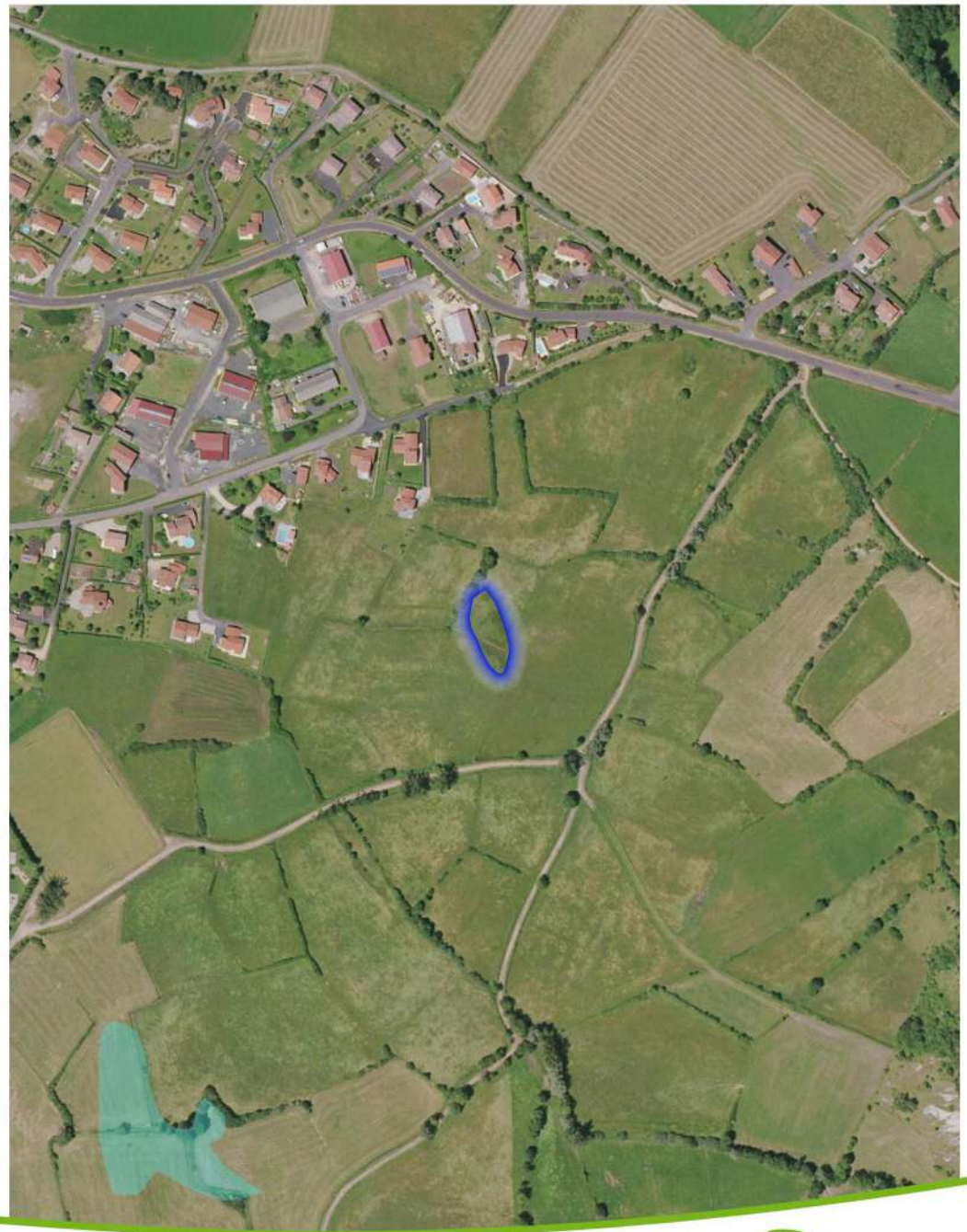

Fond : SCNA 25 IGN 2016, Ortho Craig Topo GEODIS 2016, PCI Vecteur 2017, OSM, 2019 - Réalisation : CEN Auvergne, ven. mars 5 2021

Code graphique : LANT22

Commune
LANTRIAC

Information générale de la zone humide :

Date d'observation : 12/06/2018

Source de la donnée : CEN_Auvergne

Type de zone humide : 7 - Zones humides de bas-fond en tete de bassin

Critère de localisation :

Critère de végétation : oui Critère de pédologie (sol) : non

Caractéristique hydrologique :

Entrée d'eau principale : Ruissellement diffus

Entrée d'eau secondaire :

Sortie d'eau principale : Canaux/Fosses

Services rendus par la zone humide :

Regulation des nutriments

Support de biodiversite (diversite ou interet patrimonial d espece(s) ou d habitat(s))

Stockage durable des eaux de surface, recharge des nappes, soutien d etiage

Diagnostic hydrologique de la zone humide :

Proche de l equilibre naturel

Etat de conservation de l'habitat de la zone humide :

Habitat non degrade

Légende de la carte :

- Périmètre de la zone d'étude
- Limite communale
- Zone humide concernée
- Autres zones humides

Fond : SCNA 25 IGN 2016, Ortho Craig Topo GEODIS 2016, PCI Vecteur 2017, OSM, 2019 - Réalisation : CEN Auvergne, ven. mars 5 2021

Code graphique : LANT23

Commune
LANTRIAC

Information générale de la zone humide :

Date d'observation : 12/06/2018

Source de la donnée : CEN_Auvergne

Type de zone humide : 7 - Zones humides de bas-fond en tete de bassin

Critère de localisation :

Critère de végétation : oui Critère de pédologie (sol) : oui

Caractéristique hydrologique :

Entrée d'eau principale : Ruissellement diffus

Entrée d'eau secondaire : Canaux/Fosses

Sortie d'eau principale : Canaux/Fosses

Services rendus par la zone humide :

Regulation des nutriments

Support de biodiversite (diversite ou interet patrimonial d espece(s) ou d habitat(s))

Stockage durable des eaux de surface, recharge des nappes, soutien d etiage

Diagnostic hydrologique de la zone humide :

Degrade

Etat de conservation de l'habitat de la zone humide :

Habitat non degrade

Légende de la carte :

- Périmètre de la zone d'étude
- Limite communale
- Zone humide concernée
- Autres zones humides

Fond : SCNA 25 IGN 2016, Ortho Craig Topo GEODIS 2016, PCI Vecteur 2017, OSM, 2019 - Réalisation : CEN Auvergne, ven. mars 5 2021

Code graphique : LANT24

Commune
LANTRIAC

Information générale de la zone humide :

Date d'observation : 14/06/2018

Source de la donnée : CEN_Auvergne

Type de zone humide : 7 - Zones humides de bas-fond en tete de bassin

Critère de localisation :

Critère de végétation : oui Critère de pédologie (sol) : non

Caractéristique hydrologique :

Entrée d'eau principale : Ruissellement diffus

Entrée d'eau secondaire :

Sortie d'eau principale : Canaux/Fosses

Services rendus par la zone humide :

Regulation des nutriments

Support de biodiversite (diversite ou interet patrimonial d espece(s) ou d habitat(s))

Stockage durable des eaux de surface, recharge des nappes, soutien d etiage

Diagnostic hydrologique de la zone humide :

Proche de l equilibre naturel

Etat de conservation de l'habitat de la zone humide :

Habitat non degrade

Légende de la carte :

- Périmètre de la zone d'étude
- Limite communale
- Zone humide concernée
- Autres zones humides

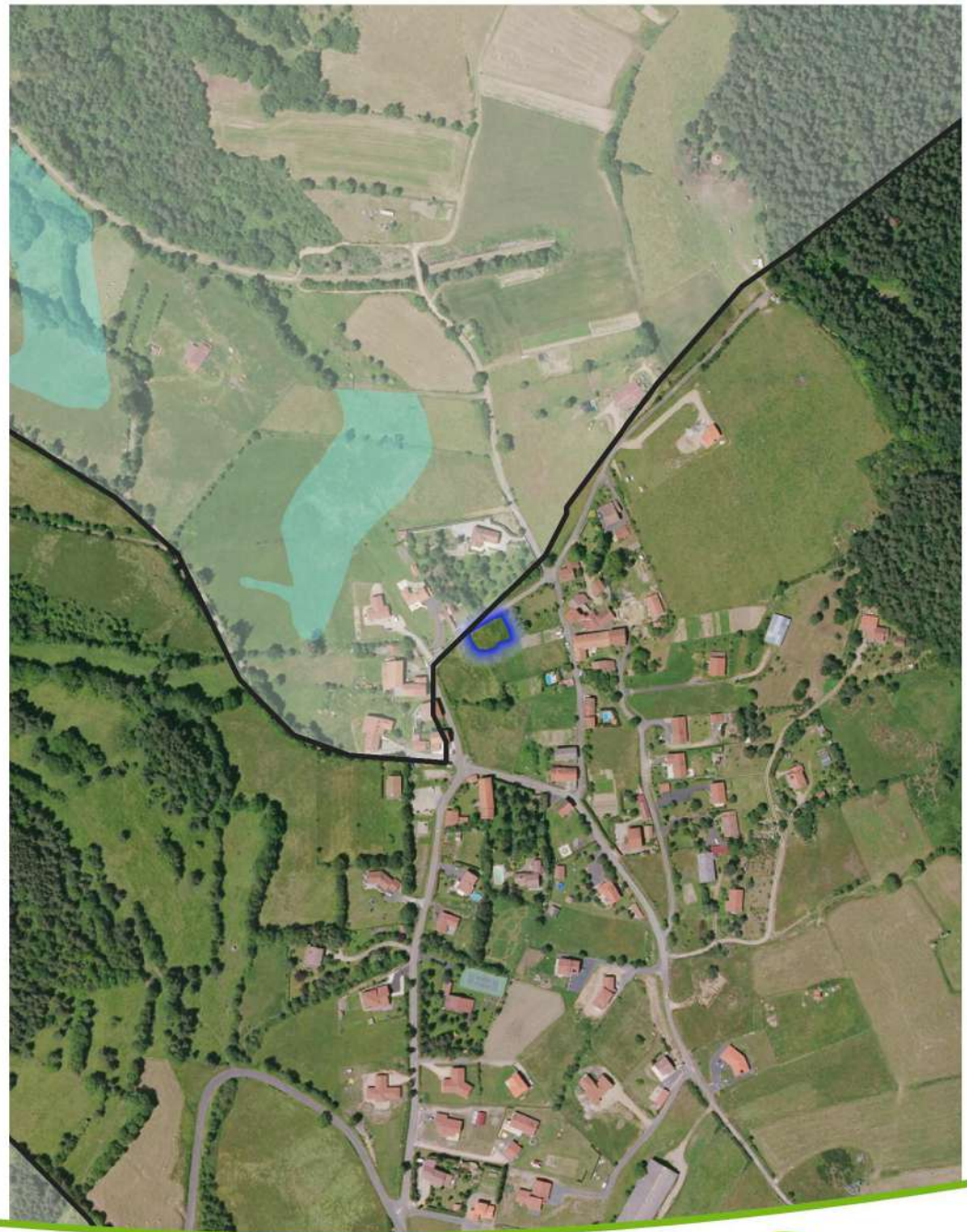

Fond : SCNA 25 IGN 2016, Ortho Craig Topo GEODIS 2016, PCI Vecteur 2017, OSM, 2019 - Réalisation : CEN Auvergne, ven. mars 5 2021

Code graphique : **LANT25**

Commune
LANTRIAC

Information générale de la zone humide :

Date d'observation : 14/06/2018

Source de la donnée : CEN_Auvergne

Type de zone humide : 7 - Zones humides de bas-fond en tete de bassin

Critère de localisation :

Critère de végétation : oui Critère de pédologie (sol) : oui

Caractéristique hydrologique :

Entrée d'eau principale : Ruissellement diffus

Entrée d'eau secondaire :

Sortie d'eau principale : Ruissellement diffus

Services rendus par la zone humide :

Regulation des nutriments

Support de biodiversite (diversite ou interet patrimonial d espece(s) ou d habitat(s))

Stockage durable des eaux de surface, recharge des nappes, soutien d etiage

Diagnostic hydrologique de la zone humide :

Proche de l equilibre naturel

Etat de conservation de l'habitat de la zone humide :

Habitat non degrade

Légende de la carte :

- Périmètre de la zone d'étude
- Limite communale
- Zone humide concernée
- Autres zones humides

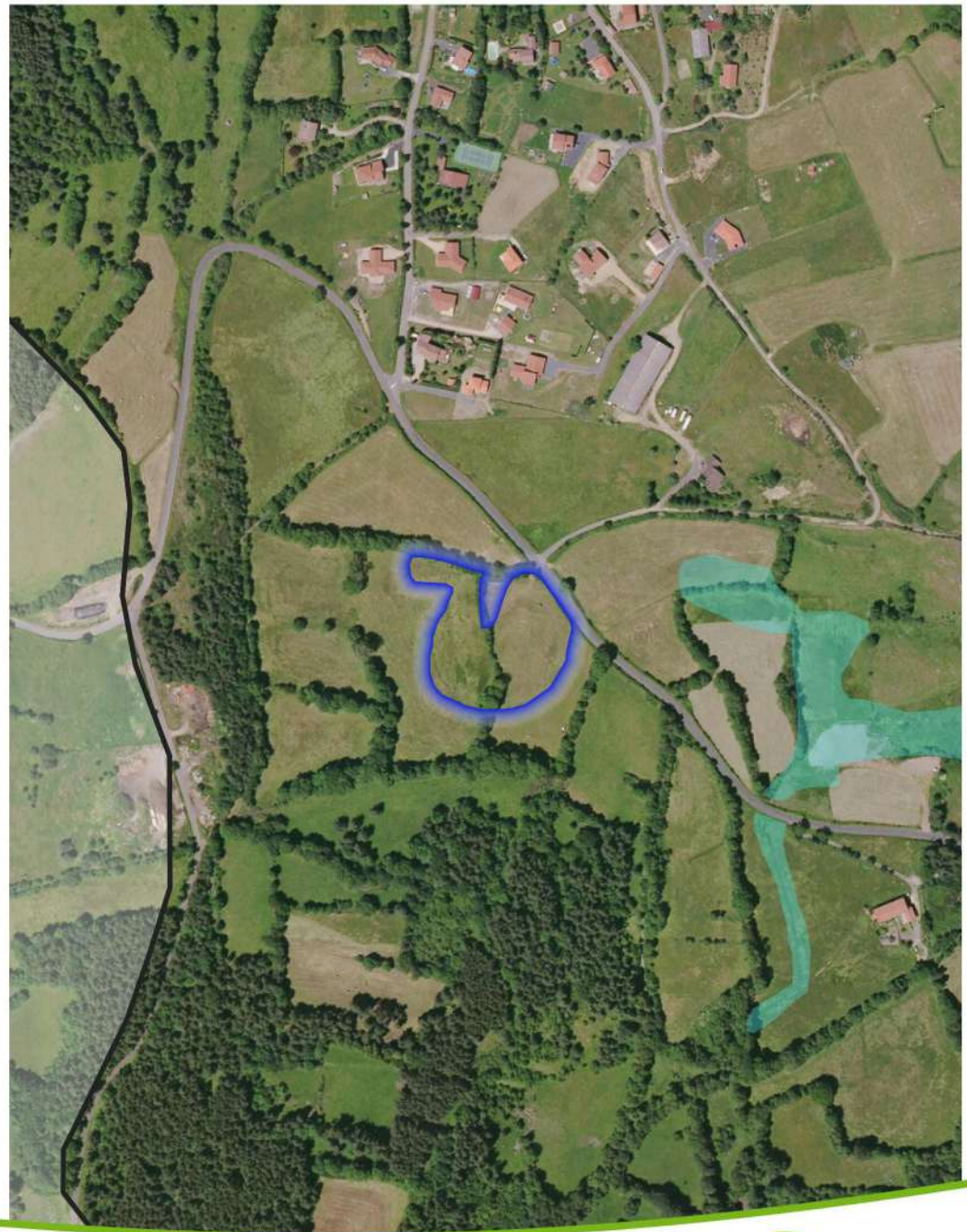

Fond : SCNA 25 IGN 2016, Ortho Craig Topo GEODIS 2016, PCI Vecteur 2017, OSM, 2019 - Réalisation : CEN Auvergne, ven. mars 5 2021

Code graphique : **LANT26**

Commune
LANTRIAC

Information générale de la zone humide :

Date d'observation : 14/06/2018

Source de la donnée : CEN_Auvergne

Type de zone humide : 7 - Zones humides de bas-fond en tete de bassin

Critère de localisation :

Critère de végétation : oui Critère de pédologie (sol) : non

Caractéristique hydrologique :

Entrée d'eau principale : Ruissellement diffus

Entrée d'eau secondaire : Sources

Sortie d'eau principale : Ruissellement diffus

Services rendus par la zone humide :

Regulation des nutriments

Support de biodiversite (diversite ou interet patrimonial d espece(s) ou d habitat(s))

Stockage durable des eaux de surface, recharge des nappes, soutien d etiage

Diagnostic hydrologique de la zone humide :

Proche de l equilibre naturel

Etat de conservation de l'habitat de la zone humide :

Habitat partiellement degrade

Légende de la carte :

- Périmètre de la zone d'étude
- Limite communale
- Zone humide concernée
- Autres zones humides

Fond : SCNA 25 IGN 2016, Ortho Craig Topo GEODIS 2016, PCI Vecteur 2017, OSM, 2019 - Réalisation : CEN Auvergne, ven. mars 5 2021

Code graphique : LANT27

Commune
LANTRIAC

Information générale de la zone humide :

Date d'observation : 07/06/2018

Source de la donnée : CEN_Auvergne

Type de zone humide : 7 - Zones humides de bas-fond en tete de bassin

Critère de localisation :

Critère de végétation : oui Critère de pédologie (sol) : oui

Caractéristique hydrologique :

Entrée d'eau principale : Ruissellement diffus

Entrée d'eau secondaire :

Sortie d'eau principale : Canaux/Fosses

Services rendus par la zone humide :

Regulation des nutriments

Support de biodiversite (diversite ou interet patrimonial d espece(s) ou d habitat(s))

Stockage durable des eaux de surface, recharge des nappes, soutien d etiage

Diagnostic hydrologique de la zone humide :

Proche de l equilibre naturel

Etat de conservation de l'habitat de la zone humide :

Habitat non degrade

Légende de la carte :

- Périmètre de la zone d'étude
- Limite communale
- Zone humide concernée
- Autres zones humides

Fond : SCNA 25 IGN 2016, Ortho Craig Topo GEODIS 2016, PCI Vecteur 2017, OSM, 2019 - Réalisation : CEN Auvergne, ven. mars 5 2021

Code graphique : **LANT28**

Commune
LANTRIAC

Information générale de la zone humide :

Date d'observation : 24/07/2018

Source de la donnée : CEN_Auvergne

Type de zone humide : 7 - Zones humides de bas-fond en tete de bassin

Critère de localisation :

Critère de végétation : oui Critère de pédologie (sol) : non

Caractéristique hydrologique :

Entrée d'eau principale : Ruissellement diffus

Entrée d'eau secondaire :

Sortie d'eau principale : Ruissellement diffus

Services rendus par la zone humide :

Interception des matieres en suspension et des toxiques

Support de biodiversite (diversite ou interet patrimonial d espece(s) ou d habitat(s))

Stockage durable des eaux de surface, recharge des nappes, soutien d etiage

Diagnostic hydrologique de la zone humide :

Proche de l equilibre naturel

Etat de conservation de l'habitat de la zone humide :

Habitat non degrade

Légende de la carte :

- Périmètre de la zone d'étude
- Limite communale
- Zone humide concernée
- Autres zones humides



Fond : SCNA 25 IGN 2016, Ortho Craig Topo GEODIS 2016, PCI Vecteur 2017, OSM, 2019 - Réalisation : CEN Auvergne, ven. mars 5 2021

Code graphique : **LANT29**

Commune
LANTRIAC

Information générale de la zone humide :

Date d'observation : 14/06/2018

Source de la donnée : CEN_Auvergne

Type de zone humide : 11 - Zones humides ponctuelles

Critère de localisation :

Critère de végétation : oui Critère de pédologie (sol) : non

Caractéristique hydrologique :

Entrée d'eau principale : Sources

Entrée d'eau secondaire : Canaux/Fosses

Sortie d'eau principale : Canaux/Fosses

Services rendus par la zone humide :

Regulation des nutriments

Support de biodiversite (diversite ou interet patrimonial d espece(s) ou d habitat(s))

Stockage durable des eaux de surface, recharge des nappes, soutien d etiage

Diagnostic hydrologique de la zone humide :

Sensiblement degrade

Etat de conservation de l'habitat de la zone humide :

Habitat non degrade

Légende de la carte :

- Périmètre de la zone d'étude
- Limite communale
- Zone humide concernée
- Autres zones humides

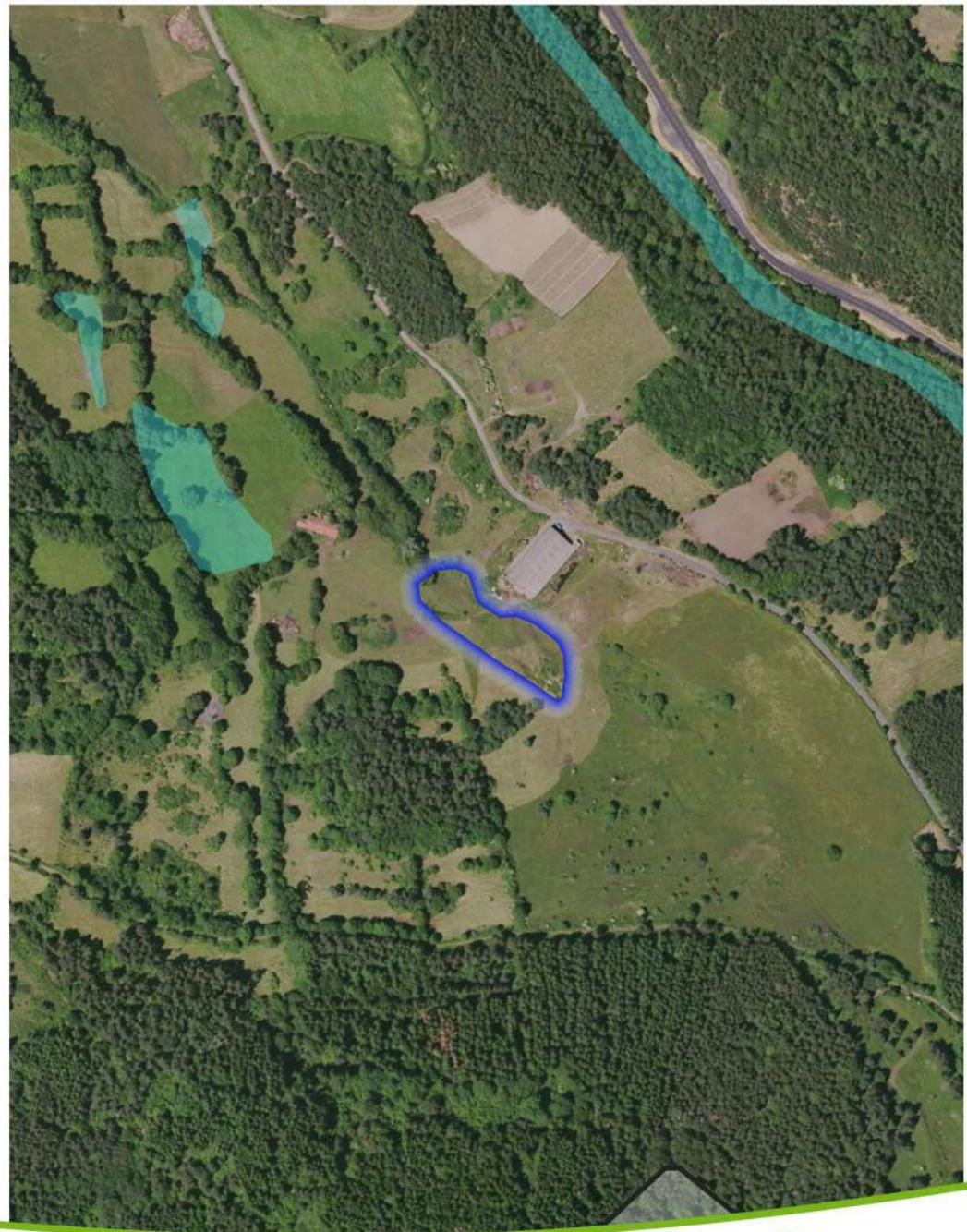

Fond : SCNA 25 IGN 2016, Ortho Craig Topo GEODIS 2016, PCI Vecteur 2017, OSM, 2019 - Réalisation : CEN Auvergne, ven. mars 5 2021

Code graphique : **LANT30**

Commune
LANTRIAC

Information générale de la zone humide :

Date d'observation : 14/06/2018

Source de la donnée : CEN_Auvergne

Type de zone humide : 11 - Zones humides ponctuelles

Critère de localisation :

Critère de végétation : oui Critère de pédologie (sol) : non

Caractéristique hydrologique :

Entrée d'eau principale : Sources

Entrée d'eau secondaire :

Sortie d'eau principale : Canaux/Fosses

Services rendus par la zone humide :

Regulation des nutriments

Support de biodiversite (diversite ou interet patrimonial d espece(s) ou d habitat(s))

Stockage durable des eaux de surface, recharge des nappes, soutien d etiage

Diagnostic hydrologique de la zone humide :

Sensiblement degrade

Etat de conservation de l'habitat de la zone humide :

Habitat non degrade

Légende de la carte :

- Périmètre de la zone d'étude
- Limite communale
- Zone humide concernée
- Autres zones humides

Fond : SCNA 25 IGN 2016, Ortho Craig Topo GEODIS 2016, PCI Vecteur 2017, OSM, 2019 - Réalisation : CEN Auvergne, ven. mars 5 2021

Code graphique : **LANT31**

Commune
LANTRIAC

Information générale de la zone humide :

Date d'observation : 13/06/2018

Source de la donnée : CEN_Auvergne

Type de zone humide : 11 - Zones humides ponctuelles

Critère de localisation :

Critère de végétation : oui Critère de pédologie (sol) : non

Caractéristique hydrologique :

Entrée d'eau principale : Sources

Entrée d'eau secondaire : Ruissellement diffus

Sortie d'eau principale : Canaux/Fosses

Services rendus par la zone humide :

Regulation des nutriments

Support de biodiversite (diversite ou interet patrimonial d espece(s) ou d habitat(s))

Stockage durable des eaux de surface, recharge des nappes, soutien d etiage

Diagnostic hydrologique de la zone humide :

Proche de l equilibre naturel

Etat de conservation de l'habitat de la zone humide :

Habitat non degrade

Légende de la carte :

- Périmètre de la zone d'étude
- Limite communale
- Zone humide concernée
- Autres zones humides

Fond : SCNA 25 IGN 2016, Ortho Craig Topo GEODIS 2016, PCI Vecteur 2017, OSM, 2019 - Réalisation : CEN Auvergne, ven. mars 5 2021

Code graphique : **LANT32**

Commune
LANTRIAC

Information générale de la zone humide :

Date d'observation : 05/06/2018

Source de la donnée : CEN_Auvergne

Type de zone humide : 11 - Zones humides ponctuelles

Critère de localisation :

Critère de végétation : oui Critère de pédologie (sol) : oui

Caractéristique hydrologique :

Entrée d'eau principale : Sources

Entrée d'eau secondaire : Ruissellement diffus

Sortie d'eau principale : Ruissellement diffus

Services rendus par la zone humide :

Regulation des nutriments

Support de biodiversite (diversite ou interet patrimonial d espece(s) ou d habitat(s))

Stockage durable des eaux de surface, recharge des nappes, soutien d etiage

Diagnostic hydrologique de la zone humide :

Proche de l equilibre naturel

Etat de conservation de l'habitat de la zone humide :

Habitat non degrade

Légende de la carte :

- Périmètre de la zone d'étude
- Limite communale
- Zone humide concernée
- Autres zones humides

Fond : SCNA 25 IGN 2016, Ortho Craig Topo GEODIS 2016, PCI Vecteur 2017, OSM, 2019 - Réalisation : CEN Auvergne, ven. mars 5 2021

Code graphique : **LANT33**

Commune
LANTRIAC

Information générale de la zone humide :

Date d'observation : 21/06/2019

Source de la donnée : CEN_Auvergne

Type de zone humide : 5 - 6 - Bordures et cours d eau et plaines alluviales (Zones humides liees aux cours d eau)

Critère de localisation :

Critère de végétation : oui Critère de pédologie (sol) : non

Caractéristique hydrologique :

Entrée d'eau principale : Sources

Entrée d'eau secondaire :

Sortie d'eau principale : Cours d eau

Services rendus par la zone humide :

Interception des matieres en suspension et des toxiques

Support de biodiversite (diversite ou interet patrimonial d espece(s) ou d habitat(s))

Regulation naturelle des crues

Diagnostic hydrologique de la zone humide :

Proche de l equilibre naturel

Etat de conservation de l'habitat de la zone humide :

Habitat non degrade

Légende de la carte :

- Périmètre de la zone d'étude
- Limite communale
- Zone humide concernée
- Autres zones humides

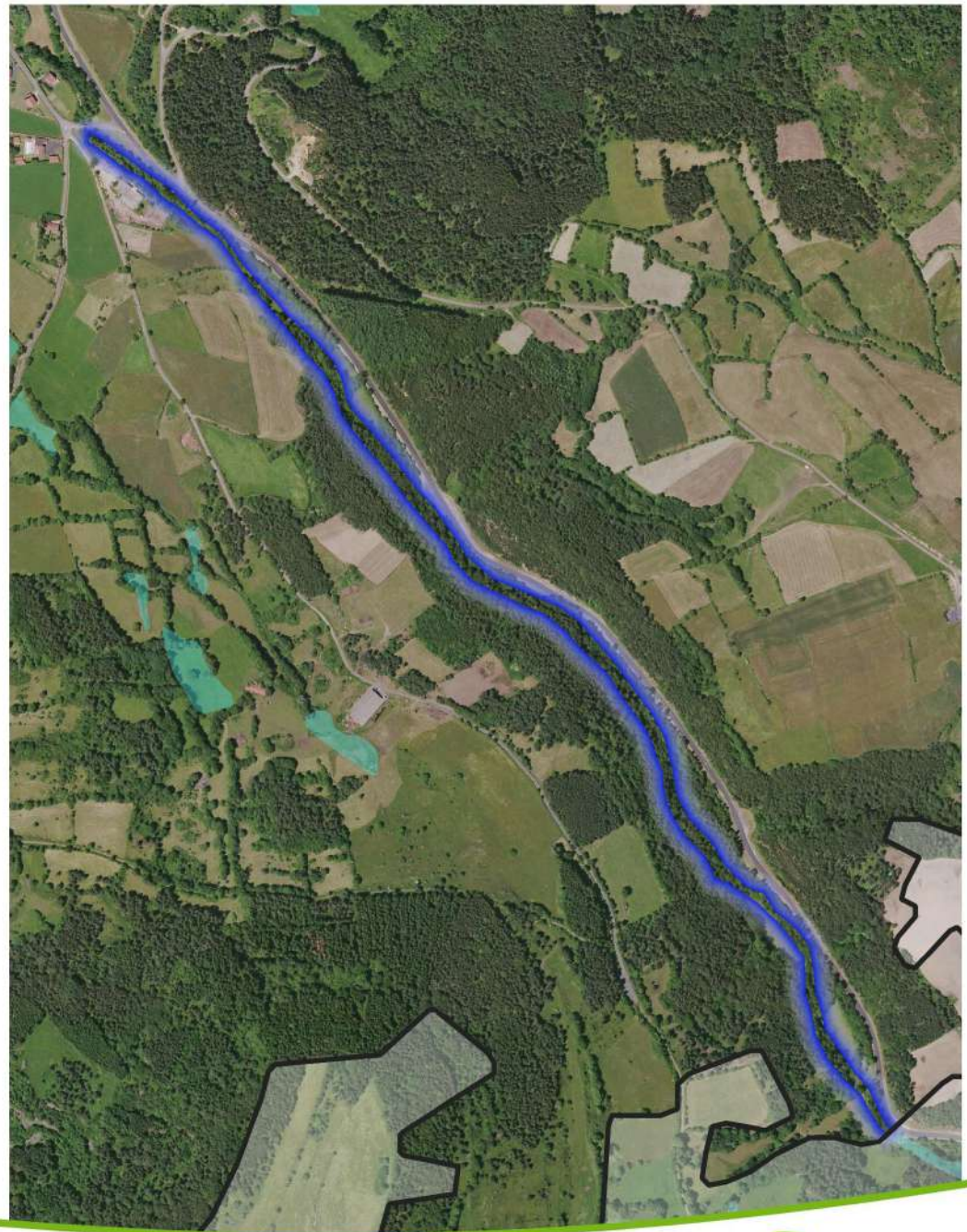

Fond : SCNA 25 IGN 2016, Ortho Craig Topo GEODIS 2016, PCI Vecteur 2017, OSM, 2019 - Réalisation : CEN Auvergne, ven. mars 5 2021

Code graphique : **LANT34**

Commune
LANTRIAC

Information générale de la zone humide :

Date d'observation : 12/06/2018

Source de la donnée : CEN_Auvergne

Type de zone humide : 7 - Zones humides de bas-fond en tete de bassin

Critère de localisation :

Critère de végétation : oui Critère de pédologie (sol) : oui

Caractéristique hydrologique :

Entrée d'eau principale : Sources

Entrée d'eau secondaire : Canaux/Fosses

Sortie d'eau principale : Canaux/Fosses

Services rendus par la zone humide :

Regulation des nutriments

Support de biodiversite (diversite ou interet patrimonial d espece(s) ou d habitat(s))

Stockage durable des eaux de surface, recharge des nappes, soutien d etiage

Diagnostic hydrologique de la zone humide :

Degrade

Etat de conservation de l'habitat de la zone humide :

Habitat non degrade

Légende de la carte :

- Périmètre de la zone d'étude
- Limite communale
- Zone humide concernée
- Autres zones humides

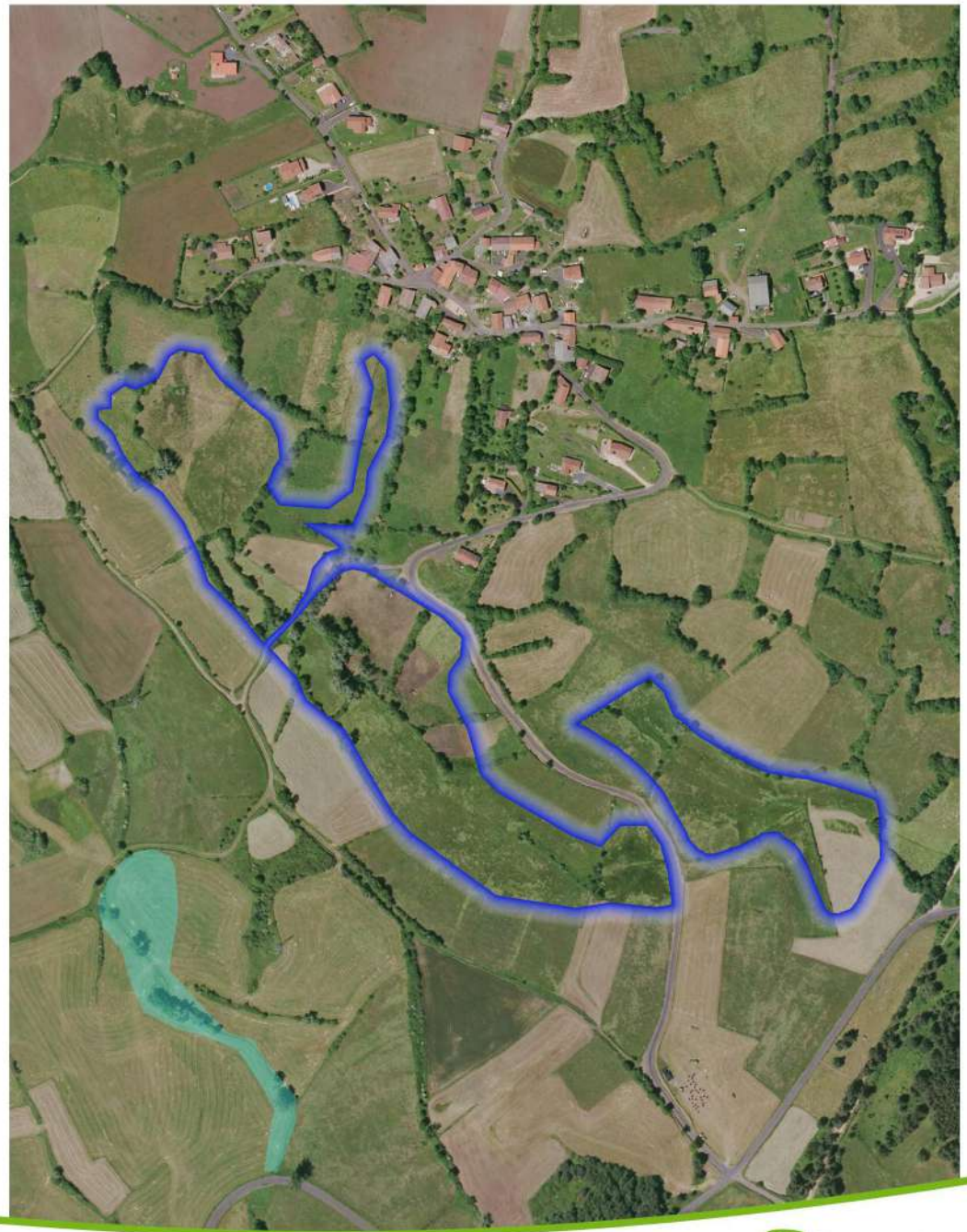

Fond : SCNA 25 IGN 2016, Ortho Craig Topo GEODIS 2016, PCI Vecteur 2017, OSM, 2019 - Réalisation : CEN Auvergne, ven. mars 5 2021

Code graphique : LANT35

Commune
LANTRIAC

Information générale de la zone humide :

Date d'observation : 12/06/2018

Source de la donnée : CEN_Auvergne

Type de zone humide : 7 - Zones humides de bas-fond en tete de bassin

Critère de localisation :

Critère de végétation : oui Critère de pédologie (sol) : oui

Caractéristique hydrologique :

Entrée d'eau principale : Sources

Entrée d'eau secondaire : Ruissellement diffus

Sortie d'eau principale : Canaux/Fosses

Services rendus par la zone humide :

Regulation des nutriments

Support de biodiversite (diversite ou interet patrimonial d espece(s) ou d habitat(s))

Stockage durable des eaux de surface, recharge des nappes, soutien d etiage

Diagnostic hydrologique de la zone humide :

Sensiblement degrade

Etat de conservation de l'habitat de la zone humide :

Habitat non degrade

Légende de la carte :

- Périmètre de la zone d'étude
- Limite communale
- Zone humide concernée
- Autres zones humides

Fond : SCNA 25 IGN 2016, Ortho Craig Topo GEODIS 2016, PCI Vecteur 2017, OSM, 2019 - Réalisation : CEN Auvergne, ven. mars 5 2021

Code graphique : **LANT36**

Commune
LANTRIAC

Information générale de la zone humide :

Date d'observation : 14/06/2018

Source de la donnée : CEN_Auvergne

Type de zone humide : 7 - Zones humides de bas-fond en tete de bassin

Critère de localisation :

Critère de végétation : oui Critère de pédologie (sol) : oui

Caractéristique hydrologique :

Entrée d'eau principale : Sources

Entrée d'eau secondaire : Ruissellement diffus

Sortie d'eau principale : Canaux/Fosses

Services rendus par la zone humide :

Interception des matieres en suspension et des toxiques

Support de biodiversite (diversite ou interet patrimonial d espece(s) ou d habitat(s))

Stockage durable des eaux de surface, recharge des nappes, soutien d etiage

Diagnostic hydrologique de la zone humide :

Proche de l equilibre naturel

Etat de conservation de l'habitat de la zone humide :

Habitat non degrade

Légende de la carte :

- Périmètre de la zone d'étude
- Limite communale
- Zone humide concernée
- Autres zones humides

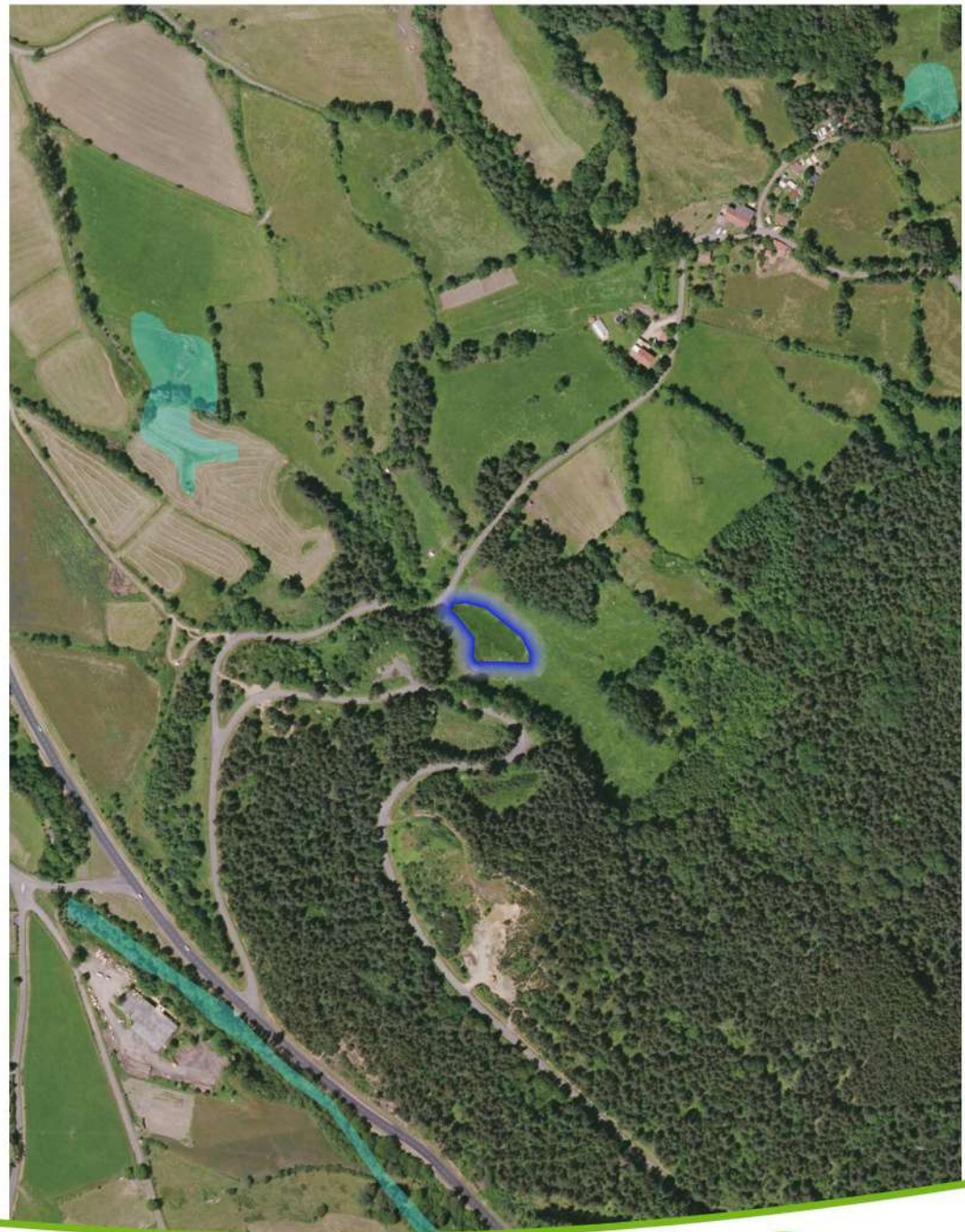

Fond : SCNA 25 IGN 2016, Ortho Craig Topo GEODIS 2016, PCI Vecteur 2017, OSM, 2019 - Réalisation : CEN Auvergne, ven. mars 5 2021

Code graphique : LANT37

Commune
LANTRIAC

Information générale de la zone humide :

Date d'observation : 12/06/2019

Source de la donnée : CEN_Auvergne

Type de zone humide : 7 - Zones humides de bas-fond en tete de bassin

Critère de localisation :

Critère de végétation : oui Critère de pédologie (sol) : non

Caractéristique hydrologique :

Entrée d'eau principale : Sources

Entrée d'eau secondaire :

Sortie d'eau principale : Canaux/Fosses

Services rendus par la zone humide :

Regulation des nutriments

Support de biodiversite (diversite ou interet patrimonial d espece(s) ou d habitat(s))

Stockage durable des eaux de surface, recharge des nappes, soutien d etiage

Diagnostic hydrologique de la zone humide :

Degrade

Etat de conservation de l'habitat de la zone humide :

Habitat partiellement degrade

Légende de la carte :

- Périmètre de la zone d'étude
- Limite communale
- Zone humide concernée
- Autres zones humides

Fond : SCNA 25 IGN 2016, Ortho Craig Topo GEODIS 2016, PCI Vecteur 2017, OSM, 2019 - Réalisation : CEN Auvergne, ven. mars 5 2021

Code graphique : **LANT38**

Commune
LANTRIAC

Information générale de la zone humide :

Date d'observation : 13/06/2019

Source de la donnée : CEN_Auvergne

Type de zone humide : 7 - Zones humides de bas-fond en tete de bassin

Critère de localisation :

Critère de végétation : oui Critère de pédologie (sol) : non

Caractéristique hydrologique :

Entrée d'eau principale : Sources

Entrée d'eau secondaire :

Sortie d'eau principale : Cours d eau

Services rendus par la zone humide :

Regulation des nutriments

Support de biodiversite (diversite ou interet patrimonial d espece(s) ou d habitat(s))

Stockage durable des eaux de surface, recharge des nappes, soutien d etiage

Diagnostic hydrologique de la zone humide :

Proche de l equilibre naturel

Etat de conservation de l'habitat de la zone humide :

Habitat non degrade

Légende de la carte :

- Périmètre de la zone d'étude
- Limite communale
- Zone humide concernée
- Autres zones humides

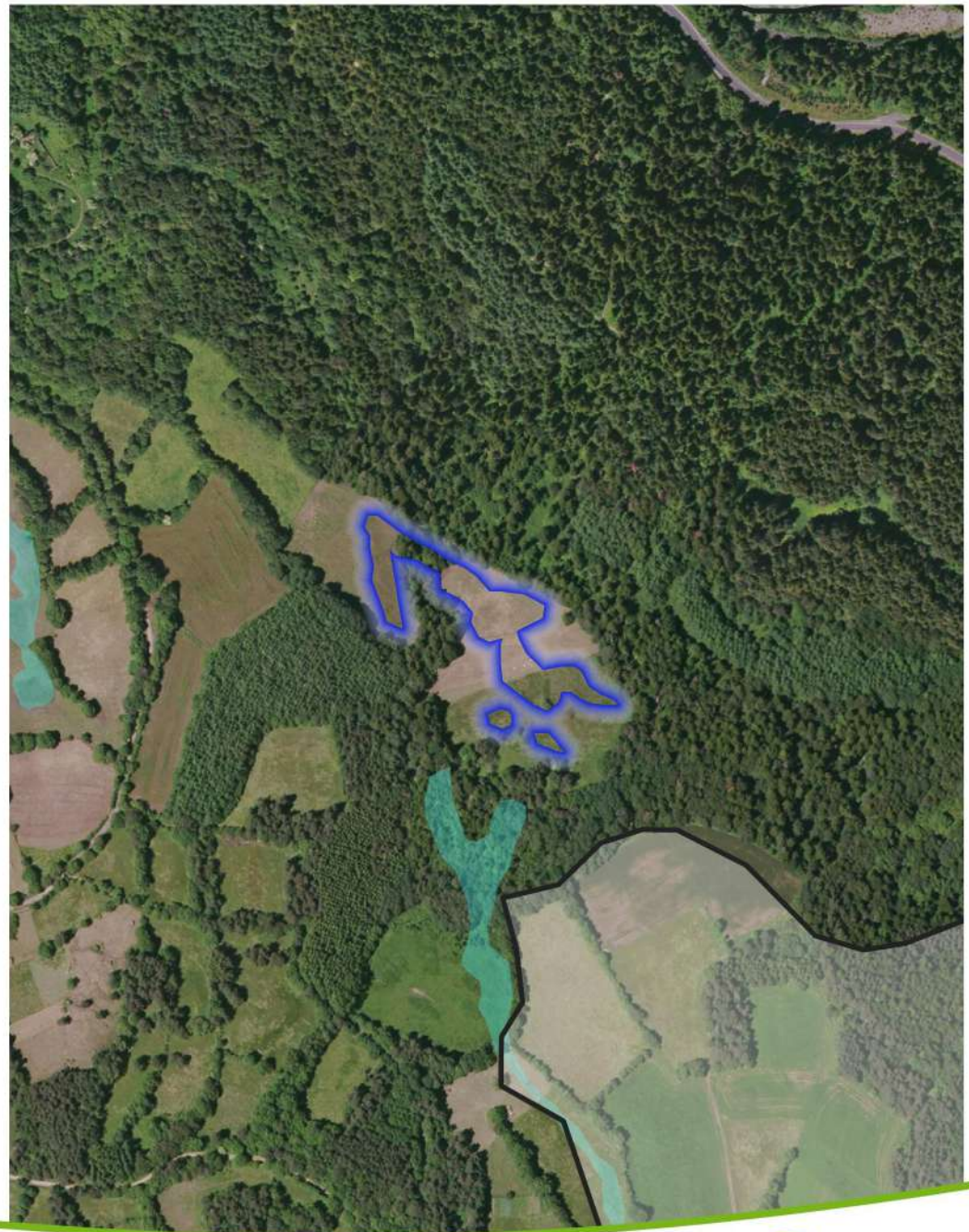

Fond : SCNA 25 IGN 2016, Ortho Craig Topo GEODIS 2016, PCI Vecteur 2017, OSM, 2019 - Réalisation : CEN Auvergne, ven. mars 5 2021

Code graphique : LANT39

Commune
LANTRIAC

Information générale de la zone humide :

Date d'observation : 13/06/2019

Source de la donnée : CEN_Auvergne

Type de zone humide : 7 - Zones humides de bas-fond en tete de bassin

Critère de localisation :

Critère de végétation : oui Critère de pédologie (sol) : non

Caractéristique hydrologique :

Entrée d'eau principale : Sources

Entrée d'eau secondaire :

Sortie d'eau principale : Cours d eau

Services rendus par la zone humide :

Regulation des nutriments

Support de biodiversite (diversite ou interet patrimonial d espece(s) ou d habitat(s))

Stockage durable des eaux de surface, recharge des nappes, soutien d etiage

Diagnostic hydrologique de la zone humide :

Proche de l equilibre naturel

Etat de conservation de l'habitat de la zone humide :

Habitat non degrade

Légende de la carte :

- Périmètre de la zone d'étude
- Limite communale
- Zone humide concernée
- Autres zones humides

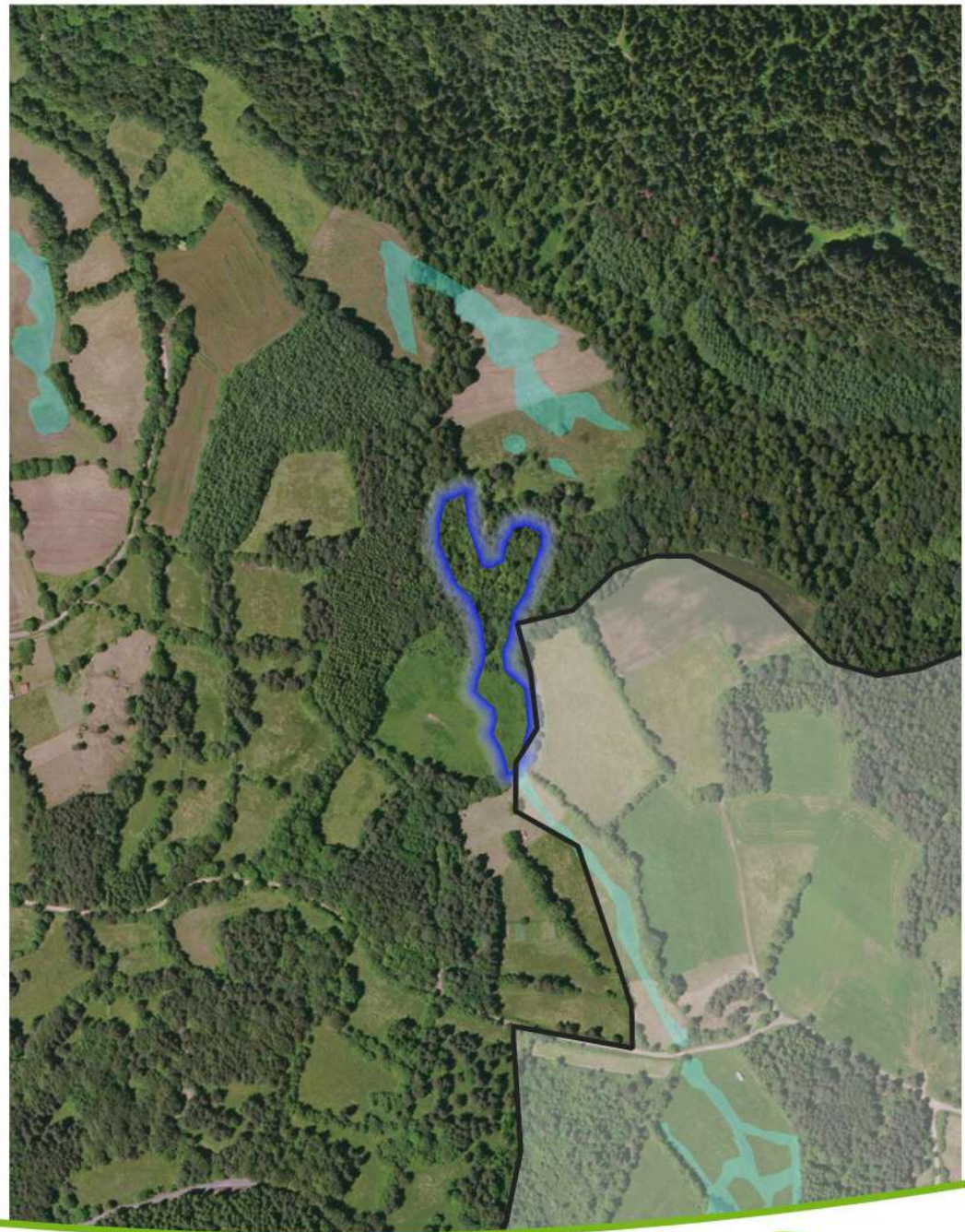

Fond : SCNA 25 IGN 2016, Ortho Craig Topo GEODIS 2016, PCI Vecteur 2017, OSM, 2019 - Réalisation : CEN Auvergne, ven. mars 5 2021

Code graphique : **LANT40**

Commune
LANTRIAC

Information générale de la zone humide :

Date d'observation : 24/06/2019

Source de la donnée : CEN_Auvergne

Type de zone humide : 7 - Zones humides de bas-fond en tete de bassin

Critère de localisation :

Critère de végétation : oui Critère de pédologie (sol) : non

Caractéristique hydrologique :

Entrée d'eau principale : Sources

Entrée d'eau secondaire :

Sortie d'eau principale : Ruissellement diffus

Services rendus par la zone humide :

Regulation des nutriments

Support de biodiversite (diversite ou interet patrimonial d espece(s) ou d habitat(s))

Stockage durable des eaux de surface, recharge des nappes, soutien d etiage

Diagnostic hydrologique de la zone humide :

Proche de l equilibre naturel

Etat de conservation de l'habitat de la zone humide :

Habitat non degrade

Légende de la carte :

- Périmètre de la zone d'étude
- Limite communale
- Zone humide concernée
- Autres zones humides

Fond : SCNA 25 IGN 2016, Ortho Craig Topo GEODIS 2016, PCI Vecteur 2017, OSM, 2019 - Réalisation : CEN Auvergne, ven. mars 5 2021

Code graphique : **ARS20**

Commune
ARSAC-EN-VELAY

Information générale de la zone humide :

Date d'observation : 24/06/2019

Source de la donnée : CEN_Auvergne

Type de zone humide : 7 - Zones humides de bas-fond en tete de bassin

Critère de localisation :

Critère de végétation : oui Critère de pédologie (sol) : non

Caractéristique hydrologique :

Entrée d'eau principale : Sources

Entrée d'eau secondaire :

Sortie d'eau principale : Cours d eau

Services rendus par la zone humide :

Interception des matieres en suspension et des toxiques

Support de biodiversite (diversite ou interet patrimonial d espece(s) ou d habitat(s))

Stockage durable des eaux de surface, recharge des nappes, soutien d etiage

Diagnostic hydrologique de la zone humide :

Proche de l equilibre naturel

Etat de conservation de l'habitat de la zone humide :

Habitat non degrade

Légende de la carte :

- Périmètre de la zone d'étude
- Limite communale
- Zone humide concernée
- Autres zones humides

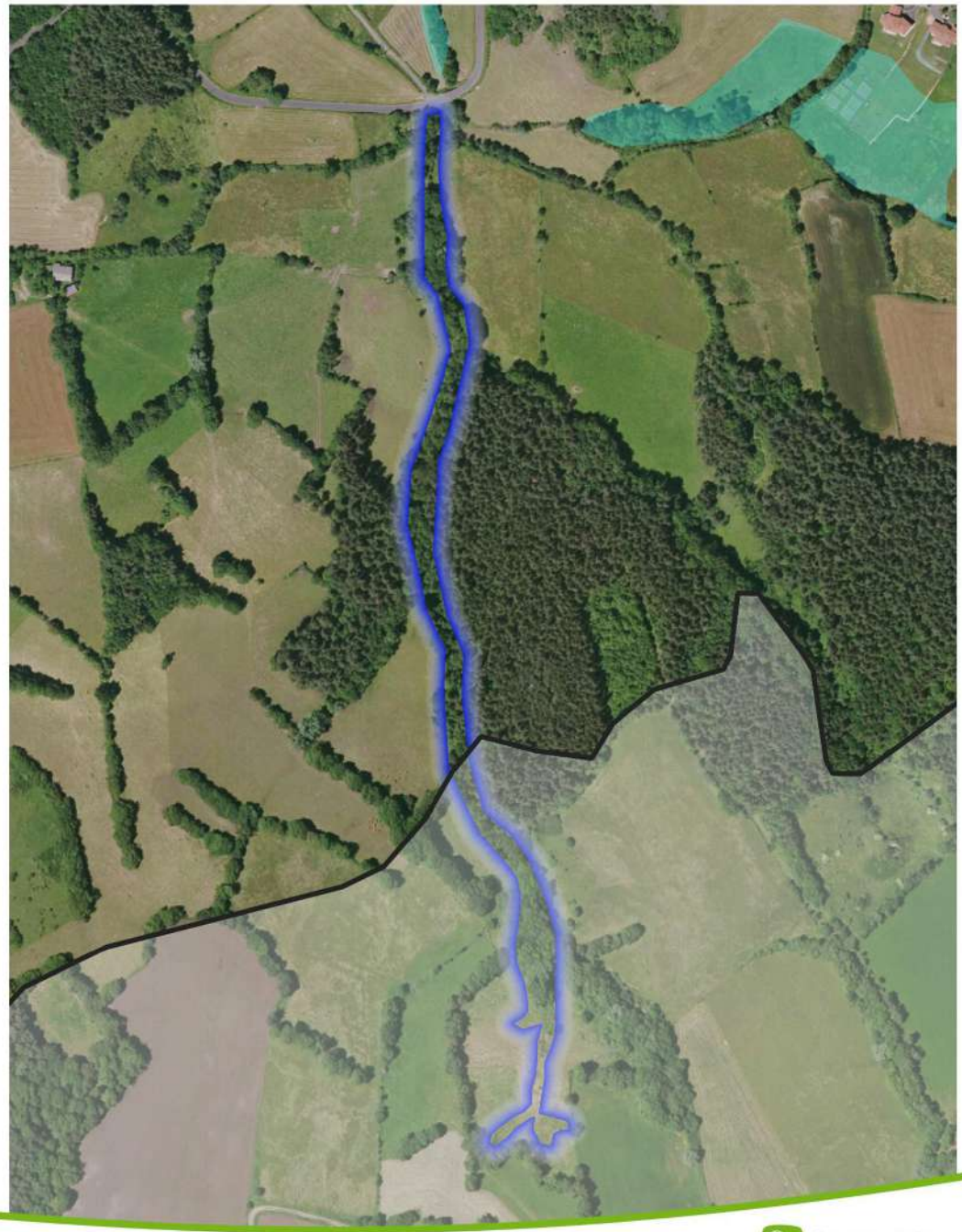

Fond : SCNA 25 IGN 2016, Ortho Craig Topo GEODIS 2016, PCI Vecteur 2017, OSM, 2019 - Réalisation : CEN Auvergne, jeu. mars 4 2021

Code graphique : **LAU40**

Commune
LAUSSONNE

Information générale de la zone humide :

Date d'observation : 21/06/2019

Source de la donnée : CEN_Auvergne

Type de zone humide : 5 - 6 - Bordures et cours d eau et plaines alluviales (Zones humides liees aux cours d eau)

Critère de localisation :

Critère de végétation : oui Critère de pédologie (sol) : non

Caractéristique hydrologique :

Entrée d'eau principale : Sources

Entrée d'eau secondaire :

Sortie d'eau principale : Cours d eau

Services rendus par la zone humide :

Interception des matieres en suspension et des toxiques

Support de biodiversite (diversite ou interet patrimonial d espece(s) ou d habitat(s))

Regulation naturelle des crues

Diagnostic hydrologique de la zone humide :

Proche de l equilibre naturel

Etat de conservation de l'habitat de la zone humide :

Habitat non degrade

Légende de la carte :

- Périmètre de la zone d'étude
- Limite communale
- Zone humide concernée
- Autres zones humides

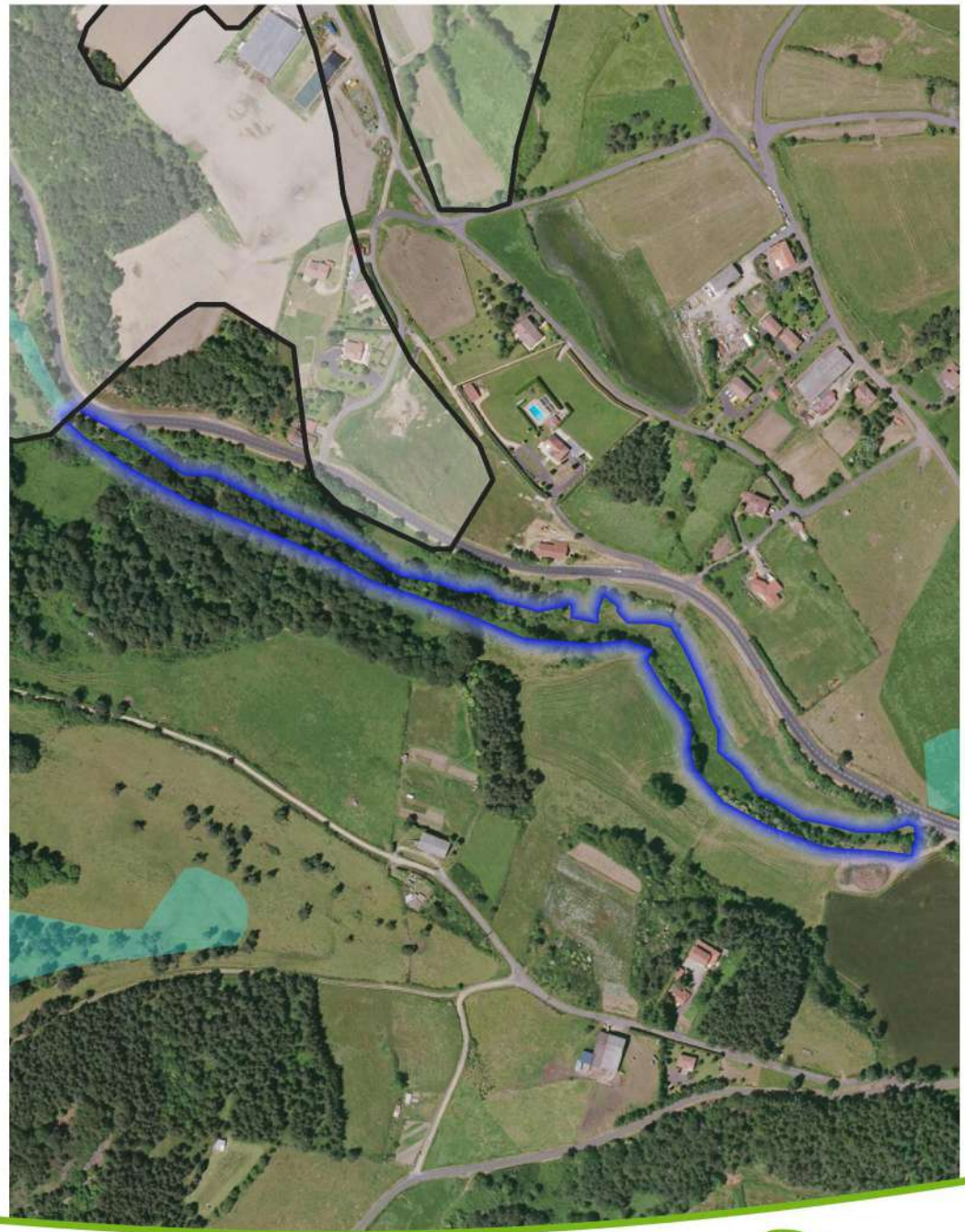

Fond : SCNA 25 IGN 2016, Ortho Craig Topo GEODIS 2016, PCI Vecteur 2017, OSM, 2019 - Réalisation : CEN Auvergne, ven. mars 5 2021

Code graphique : **LAU42**

Commune
LAUSSONNE

Information générale de la zone humide :

Date d'observation : 14/06/2018

Source de la donnée : CEN_Auvergne

Type de zone humide : 7 - Zones humides de bas-fond en tete de bassin

Critère de localisation :

Critère de végétation : oui Critère de pédologie (sol) : oui

Caractéristique hydrologique :

Entrée d'eau principale : Sources

Entrée d'eau secondaire : Ruissellement diffus

Sortie d'eau principale : Ruissellement diffus

Services rendus par la zone humide :

Regulation des nutriments

Support de biodiversite (diversite ou interet patrimonial d espece(s) ou d habitat(s))

Stockage durable des eaux de surface, recharge des nappes, soutien d etiage

Diagnostic hydrologique de la zone humide :

Sensiblement degrade

Etat de conservation de l'habitat de la zone humide :

Habitat non degrade

Légende de la carte :

- Périmètre de la zone d'étude
- Limite communale
- Zone humide concernée
- Autres zones humides

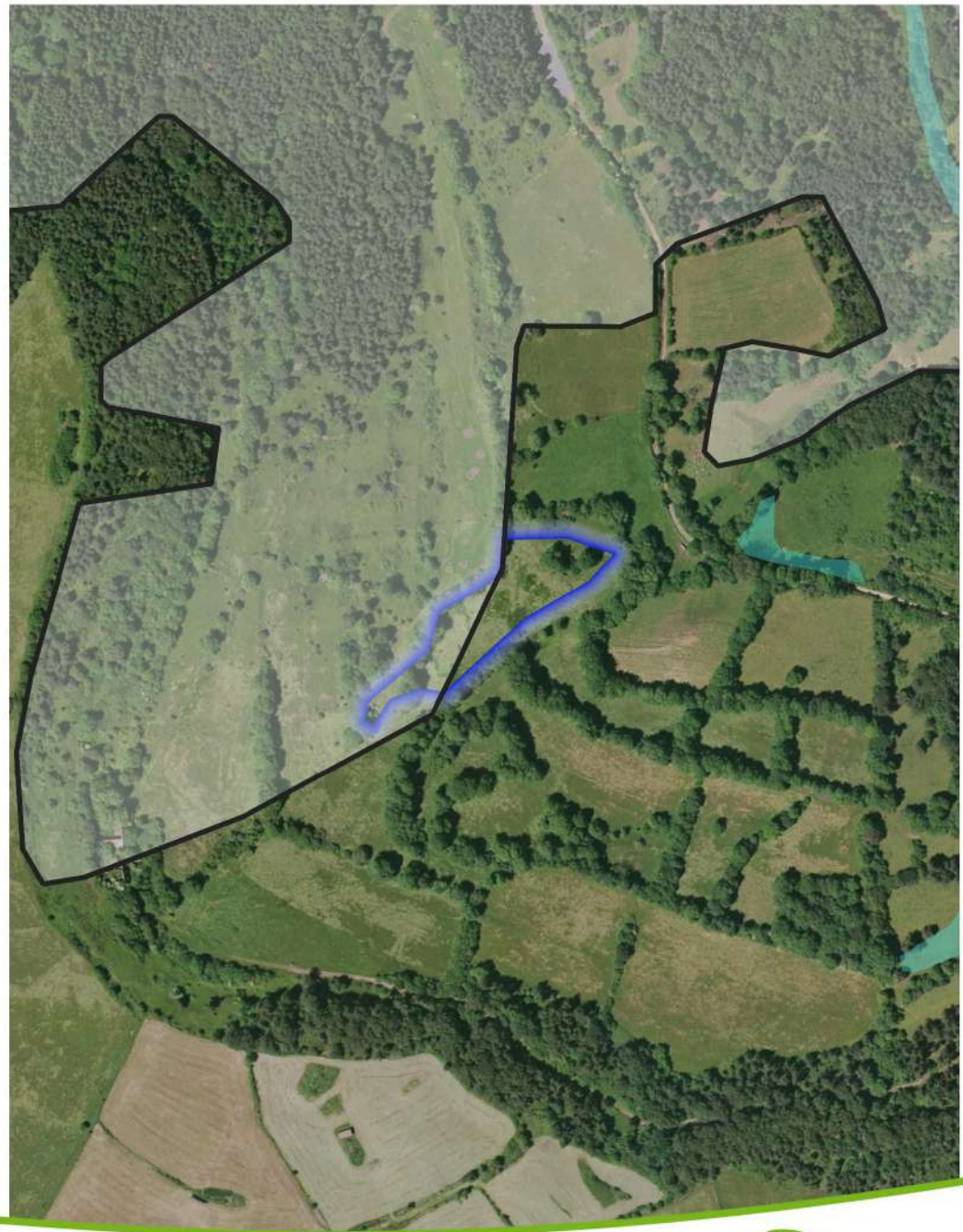

Fond : SCNA 25 IGN 2016, Ortho Craig Topo GEODIS 2016, PCI Vecteur 2017, OSM, 2019 - Réalisation : CEN Auvergne, ven. mars 5 2021

Code graphique : LAU43

Commune
LAUSSONNE

Information générale de la zone humide :

Date d'observation : 13/06/2019

Source de la donnée : CEN_Auvergne

Type de zone humide : 7 - Zones humides de bas-fond en tete de bassin

Critère de localisation :

Critère de végétation : oui Critère de pédologie (sol) : non

Caractéristique hydrologique :

Entrée d'eau principale : Sources

Entrée d'eau secondaire :

Sortie d'eau principale : Cours d eau

Services rendus par la zone humide :

Regulation des nutriments

Support de biodiversite (diversite ou interet patrimonial d espece(s) ou d habitat(s))

Stockage durable des eaux de surface, recharge des nappes, soutien d etiage

Diagnostic hydrologique de la zone humide :

Proche de l equilibre naturel

Etat de conservation de l'habitat de la zone humide :

Habitat non degrade

Légende de la carte :

- Périmètre de la zone d'étude
- Limite communale
- Zone humide concernée
- Autres zones humides

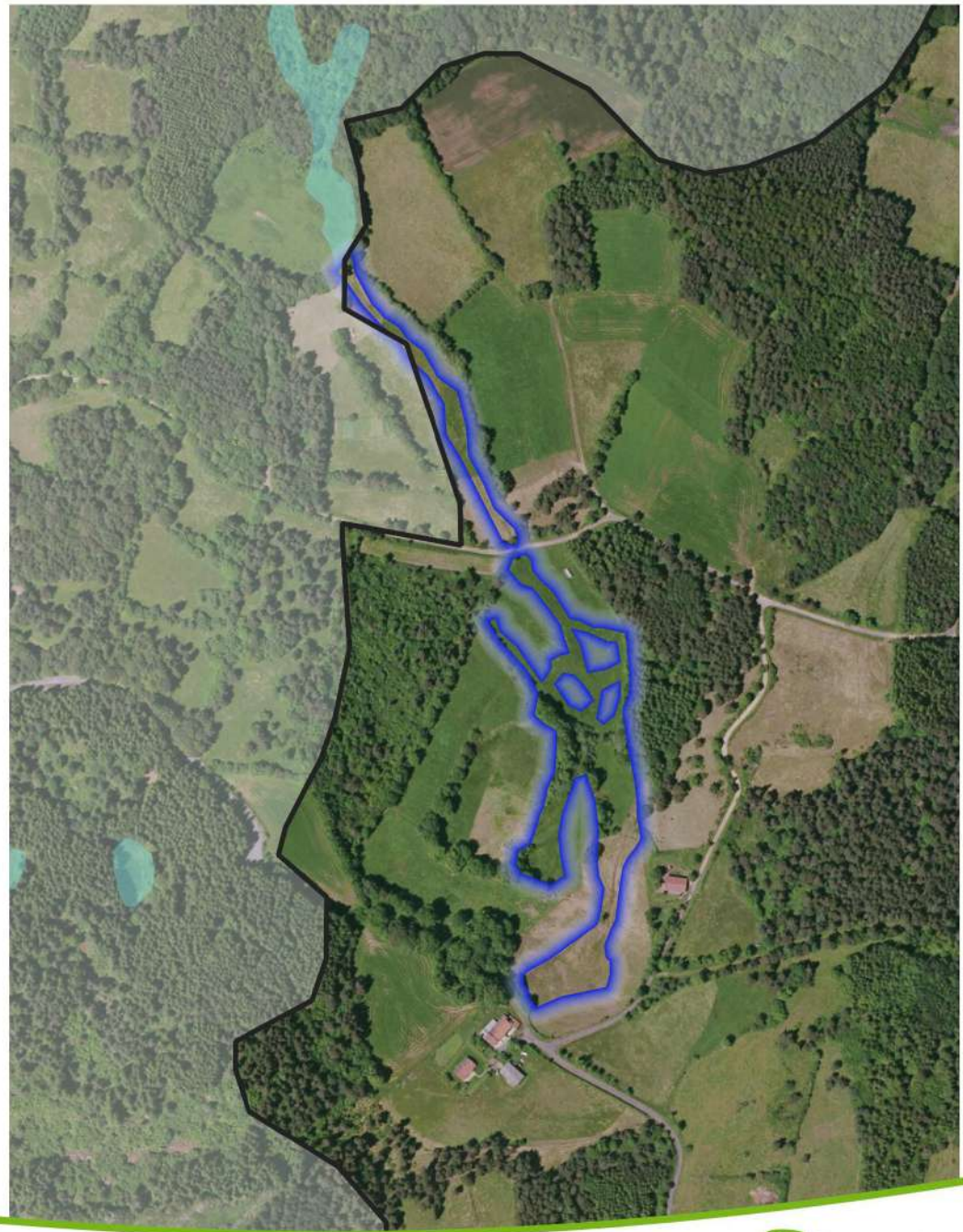

Fond : SCNA 25 IGN 2016, Ortho Craig Topo GEODIS 2016, PCI Vecteur 2017, OSM, 2019 - Réalisation : CEN Auvergne, ven. mars 5 2021

Code graphique : **SGE15**

Commune
SAINT-GERMAIN-LAPRADE

Information générale de la zone humide :

Date d'observation : 07/06/2018

Source de la donnée : CEN_Auvergne

Type de zone humide : 5 - 6 - Bordures et cours d eau et plaines alluviales (Zones humides liees aux cours d eau)

Critère de localisation :

Critère de végétation : oui Critère de pédologie (sol) : oui

Caractéristique hydrologique :

Entrée d'eau principale : Ruissellement diffus

Entrée d'eau secondaire : Nappes

Sortie d'eau principale : Cours d eau

Services rendus par la zone humide :

Regulation des nutriments

Support de biodiversite (diversite ou interet patrimonial d espece(s) ou d habitat(s))

Regulation naturelle des crues

Diagnostic hydrologique de la zone humide :

Sensiblement degrade

Etat de conservation de l'habitat de la zone humide :

Habitat non degrade

Légende de la carte :

- Périmètre de la zone d'étude
- Limite communale
- Zone humide concernée
- Autres zones humides

Fond : SCNA 25 IGN 2016, Ortho Craig Topo GEODIS 2016, PCI Vecteur 2017, OSM, 2019 - Réalisation : CEN Auvergne, lun. mars 8 2021